





|                    |  |   |
|--------------------|--|---|
| INVESTOR           | SPRÁVA A ÚDRŽBA SILNIC JIHOMORAVSKÉHO KRAJE<br>ŽEROTÍNOVO NÁMĚSTÍ 449/3<br>602 00 BRNO |  |
| PROJEKTOVÝ MANAŽER | ING. MARKÉTA KARBANOVÁ   |   |


# DOKLADOVÁ ČÁST

SOUŘADNÝ SYSTÉM: S - JTSK

VÝŠKOVÝ SYSTÉM: B.p.v.

| OZN. ZMĚNY | POPIS ZMĚNY | DATUM | PODPIS |
|------------|-------------|-------|--------|
|            |             |       |        |

|                  |  |   |   |
|------------------|--|---|---|
| ZHOTOVITEL       | VIAPONT, s.r.o.<br>VODNÍ 258/13, 602 00 BRNO<br>TEL: 543 217 590, viapont@viapont.cz, www.viapont.cz |   |  |
| ZAKÁZKOVÉ ČÍSLO  | 2466-19  |   |   |
| ZODP. PROJEKTANT | ING. MICHAELA POTOČKOVÁ  |  |   |
| VYPRACOVAL       |  |   |   |
| KONTRLOVAL       | ING. IVO FISCHER   |  |   |

|   |   |   |   |
|---|---|---|---|
| GENERÁLNÍ PROJEKTANT<br>SDRUŽENÍ FIREM<br>VIAPONT - RD SÚS Jmk 2021 | VIAPONT, s.r.o.<br>VODNÍ 258/13, 602 00 BRNO<br>TEL: 543 217 590, viapont@viapont.cz, www.viapont.cz<br><br>PIS PECHAL, s.r.o.<br>LIDICKÁ 1876/42, 602 00 BRNO<br>TEL: 513 030 460, pis@pechal.cz, www.pechal.cz<br><br>IM-PROJEKT, INŽENÝRSKÉ A MOSTNÍ KONSTRUKCE, s.r.o.<br>VODNÍ 970/1, 602 00 BRNO<br>TEL: 533 446 080-2, im-projekt@im-projekt.cz, www.im-projekt.cz |   | <br><br> |
| HLAVNÍ PROJEKTANT   | ING. JACEK WENDRINSKI, PH.D.  |  |   |
| KRAJ: JIHOMORAVSKÝ  | ORP: BRNO-VENKOV  | KATASTR: ZAKŘANY  |   |

|  |                                   |             |
|--|-----------------------------------|-------------|
| STAVBA:<br><br><b>III/39411 ZAKŘANY - KŘÍŽOVATKA I/23</b><br><br>OBJEKT :<br><br><b>PRŮZKUMY</b> | FORMÁT                            | A4          |
|  | DATUM                             | DUBEN 2025  |
|  | STUPEŇ                            | PDPS        |
|  | ČÍSLO ZAK.                        | 2466-19     |
|  | MĚŘÍTKO                           | -           |
| PŘÍLOHA:<br><br><b>EXISTENCE INŽENÝRSKÝCH SÍTÍ</b>   | ČÍSLO PŘÍLOHY:<br><br><b>07.2</b> | ČÍSLO PARÉ: |

## Průzkum veřejné dopravní a technické infrastruktury

### III/39411 Zakřany – křižovatka I/23

organizace, adresa

#### Vlastníci, správci nebo provozovatelé VDaTI, kteří jsou záměrem dotčeni

Arelion Czech Republic a.s., K Červenému dvoru 3269/25a, Praha 130 00

CETIN a.s., Českomoravská 2510/19, Praha 9 - Libeň, 190 00

EG.D, a.s., Lidická 1873/36, Brno - Černá Pole, 602 00

GasNet, s.r.o. v zast. GasNet Služby, s.r.o., Plynárenská 499/1, Brno, 657 02

SITEL, spol. s r.o.

Svazek vodovodů a kanalizací, Vodárna Zbýšov, Masarykova 248, Zbýšov, 66411

#### Vlastníci, správci nebo provozovatelé VDaTI, kteří nejsou záměrem dotčeni

ČD - Telematika a.s. nebo v majetku jiných vlastníků, Pod Táborem 8a, Praha 9, 190 00

ČD - Telematika a.s. v majetku Správy železnic, Pod Táborem 8a, Praha 9, 190 00

České Radiokomunikace a.s., Skokanská 2117/1, PRAHA 6 - Břevnov, 169 00

ČEZ Distribuce, a. s.

ČEZ ICT Services, a. s.

Ministerstvo obrany - Sekce ekonomická a majetková - OOÚZ, Tychonova 221/1, Praha 6, 160 00

Obec Zakřany, Zakřany 7, Zakřany, 664 84

PČR, KŘP JmK, Odbor správy majetku, Oddělení správy nemovitého majetku

Správa a údržba silnic Jihomoravského kraje, příspěvková organizace kraje

Telco Infrastructure, s.r.o.

Telco Pro Services, a. s.

T-Mobile Czech Republic a.s., Tomíčková 2144/1, Praha 4, 149 00

Vodafone Czech Republic a.s., náměstí Junkových 2, Praha 5, 155 00

Zeměměřický úřad, Pod sídlištěm 1800/9, 182011 Praha 8

Vlastníci technické infrastruktury poskytují **údaje o podmínkách napojení, o ochranných a bezpečnostních pásmech a o základních podmínkách provádění činnosti v nich** (dále jen „**Údaje**“), tak, jak jsou vlastníci technické infrastruktury povinni tyto údaje poskytovat dle § 168 písm. b) zákona č. 283/2021 Sb., Stavební zákon, ve znění pozdějších předpisů (dále jen „**stavební zákon**“).

Níže jsou uváděny Údaje ve vztahu k technické infrastruktuře vlastněné následujícími subjekty, pro něž jsou Údaje totožné:

1. **SITEL, spol. s r.o.**, IČ: 44797320, se sídlem Baarova 957/15 Praha 4, PSČ 140 00, společnost zapsaná v obchodním rejstříku vedeném Městským soudem v Praze, oddíl C, vložka 6725;
2. **Arelion Czech Republic a.s.**, IČ: 26207842, se sídlem K Červenému dvoru 3269/25a, Strašnice, 130 00 Praha 3, společnost zapsaná v obchodním rejstříku vedeném Městským soudem v Praze, oddíl B, vložka 6808;
3. **OPTILINE a.s.**, IČ: 26270412, se sídlem Mlýnská 22/4, Bubeneč, 160 00 Praha 6, společnost zapsaná v obchodním rejstříku vedeném Městským soudem v Praze, oddíl B, vložka 22915

(dále jen „Vlastníci technické infrastruktury“).

Pro vyloučení pochybností je možné uvést, že Vlastníci technické infrastruktury poskytují Údaje bezplatně. Údaje jsou totožné pro celou technickou infrastrukturu vlastněnou Vlastníky technické infrastruktury.

K poskytnutí Údajů dle § 168 písm. b) stavebního zákona tak není třeba zasílat individuální žádost.

Sdělení Údajů:

1. Vlastníci technické infrastruktury neumožňují napojení žadatelů – technická infrastruktura Vlastníků technické infrastruktury slouží k poskytování páteřních úseků okruhů.
2. Ochranné pásmo technické infrastruktury, která je svým charakterem podzemním komunikačním vedením, je vymezeno dle § 102 zákona č. 127/2005 Sb., o elektronických komunikacích a o změně některých souvisejících zákonů (zákon o elektronických komunikacích), ve znění pozdějších předpisů (dále jen „**zákon o elektronických komunikacích**“).
3. Základní podmínky provádění činností v ochranném pásmu technické infrastruktury Vlastníků technické infrastruktury jsou následující:
  1. bez souhlasu Vlastníka technické infrastruktury je zakázáno provádět zemní práce nebo terénní úpravy,
  2. bez souhlasu Vlastníka technické infrastruktury je zakázáno zřizovat stavby či umísťovat konstrukce nebo jiná zařízení,
  3. bez souhlasu Vlastníka technické infrastruktury je zakázáno vysazovat trvalé porosty.
4. činnosti v ochranném pásmu podzemního komunikačního vedení, které by znemožňovaly nebo podstatně znesnadňovaly přístup k tomuto vedení nebo které by mohly ohrozit bezpečnost a spolehlivost jeho provozu, je možné vykonávat jen po předchozím souhlasu Vlastníka technické infrastruktury.

**Údaje nenahrazují ani nepředstavují souhlas Vlastníků technické infrastruktury k jakýmkoli činnostem, jež by mohly vést k poškození, zničení, přerušení či jinému narušení funkčnosti technické infrastruktury, anebo k narušení běžných vlastností a nerušeného provozu technické infrastruktury. Informace rovněž neslouží jako podklad pro získání jakéhokoli správního rozhodnutí, zejména v rámci stavebního řízení.**

Nad rámec Údajů, tedy informací poskytovaných bezplatně dle § 168 písm. b) stavebního zákona, Vlastníci technické infrastruktury sdělují, že **údaje o konkrétní poloze technické infrastruktury, k níž se váží Údaje, byly poskytnuty k integraci do Portálu stavebníka, resp. Portálu DMVS, kde lze dle platné legislativy informace o konkrétní poloze získat.**

Vlastníci technické infrastruktury neodpovídají za dostupnost údajů o poloze či jiných informací v rámci Portálu stavebníka či Portálu DMVS. Vlastníci technické infrastruktury nejsou provozovateli uvedených portálů, jejichž režim je podřízen platné legislativě.

Vlastníci technické infrastruktury jsou zároveň nadále schopni poskytovat údaje o konkrétní poloze technické infrastruktury a případně i další údaje týkající se podmínek realizace konkrétního stavebního záměru žadatele/stavebníka na základě žádostí o vyjádření prostřednictvím webového portálu pod následujícím odkazem:

**VYJÁDŘENÍ O POLOZE SÍTĚ ELEKTRONICKÝCH KOMUNIKACÍ**  
**společnosti CETIN a.s.**  
**(„Vyjádření“)**

**A VŠEOBECNÉ PODMÍNKY OCHRANY SÍTĚ ELEKTRONICKÝCH KOMUNIKACÍ**  
**společnosti CETIN a.s.**  
**(„Všeobecné podmínky ochrany SEK“)**

toto Vyjádření a Všeobecné podmínky ochrany SEK je vydané dle ustanovení § 101 zákona č. 127/2005 Sb., o elektronických komunikacích a o změně některých souvisejících zákonů, v platném znění („**Zákon o elektronických komunikacích**“), a dle příslušných ustanovení zákona č. 283/2021 Sb., stavební zákon, ve znění pozdějších předpisů („**Stavební zákon**“), a dle příslušných ustanovení zákona č. 89/2012 Sb., občanského zákoníku, v platném znění („**Občanský zákoník**“)

**Číslo jednací: 334941/24**

**Číslo žádosti: 0124 856 360 („Žádost“)**

|   |  |             |
|---|--|-------------|
| Název akce („ <b>Stavba</b> “)                      | III/39411 Zakřany ? křižovatka I/23  |             |
| Důvod vydání Vyjádření („ <b>Důvod vyjádření</b> “) | Informace o poloze sítě  |             |
| <b>Žadatel</b>                                      | VIAPONT, s.r.o., kontaktní osoba: Denisa Matějčková, Vodní 258/13, Brno, 60200 |             |
| <b>Stavebník</b>                                    | -- neuvedeno --, , -- neuvedeno --, 0  |             |
| <b>Zájmové území</b>                                | Okres  | Brno-venkov |
|   | Obec   | Zakřany     |
|   | Kat. území / č. parcely  | Zakřany     |
| <b>Platnost Vyjádření</b>                           | <b>22. 11. 2026 („Den konce platnosti Vyjádření“)</b>                          |             |

Žadatel Žadostí určil a vyznačil Zájmové území, jakož i určil Důvod Vyjádření.

Na základě určení a vyznačení Zájmového území Žadatelem a na základě určení Důvodu Vyjádření vydává společnost CETIN a.s. následující Vyjádření:

**Dojde ke střetu se sítí elektronických komunikací (dále jen „SEK“) společnosti CETIN a.s.**

- (I) Na Žadatelem určeném a vyznačeném Zájmovém území se vyskytuje SEK společnosti CETIN a.s.; a
- (II) Stavebník nebo jím pověřená třetí osoba je povinen řídit se Všeobecnými podmínkami ochrany SEK, které jsou nedílnou součástí Vyjádření; a
- (III) pro případ, že bude nezbytné přeložení SEK, zajistí vždy takové přeložení SEK její vlastník, společnost CETIN a.s. Stavebník, který vyvolal překládku SEK je dle ustanovení § 104 odst. 17 Zákona o elektronických komunikacích povinen uhradit společnosti CETIN a.s. veškeré náklady na nezbytné úpravy dotčeného úseku SEK, a to na úrovni stávajícího technického řešení; a
- (IV) pro účely přeložení SEK dle bodu (III) tohoto Vyjádření je Stavebník povinen uzavřít se společností CETIN a.s. Smlouvu o realizaci překládky SEK; a
- (V) **Stavebník a/nebo Žadatel není oprávněn užít toto Vyjádření k podání jakékoliv žádosti o vydání jakéhokoliv správního rozhodnutí či jiného rozhodnutí majícího obdobný charakter.**



Číslo jednací: 334941/24

Číslo žádosti: 0124 856 360

**Vyjádření je platné pouze pro Zájmové území určené a vyznačené Žadatelem, jakož i pro Důvod Vyjádření stanovený a určený Žadatelem v Žádosti.**

Vyjádření pozbývá platnosti i) dnem, kdy je Žadatelem a/nebo Stavebníkem použito k podání žádosti o vydání jakéhokoliv správního rozhodnutí či jiného rozhodnutí majícího obdobný charakter a/nebo dnem zahájení jakéhokoliv správního rozhodnutí či jiného rozhodnutí majícího obdobný charakter, ve kterém bylo Vyjádření použito, ii) uplynutím doby platnosti v tomto Vyjádření uvedeného, iii) změnou rozsahu Zájmového území či změnou Důvodu Vyjádření uvedeného v Žádosti a/nebo iv) porušením Všeobecných podmínek ochrany SEK, to vše v závislosti na tom, která ze skutečností rozhodná pro pozbytí platnosti Vyjádření nastane nejdříve.

Společnost CETIN a.s. vydáním tohoto Vyjádření poskytla Žadateli pro Žadatelem určené a vyznačené Zájmové území veškeré informace o SEK dostupné společnosti CETIN a.s. ke dni podání Žádosti.

Ze strany společnosti CETIN a.s. může v některých případech docházet ke zpracování Vašich osobních údajů. Ke zpracování Vašich osobních údajů dochází vždy v souladu s platnými právními předpisy. Konkrétní zásady a podmínky zpracování osobních údajů společností CETIN a.s. jsou dostupné na stránce <https://www.cetin.cz/zasady-ochrany-osobnich-udaju>.

V případě dotazů k Vyjádření kontaktujte prosím asistenční linku 800 630 630.

**Přílohami Vyjádření jsou:**

- *Všeobecné podmínky ochrany SEK*
- *Informace k vytýčení SEK ve vlastnictví společnosti CETIN a.s.*
- *Situační výkres (obsahuje Zájmové území určené a vyznačené Žadatelem a výřezy účelové mapy SEK)*

Vyjádření vydala společnost **CETIN a.s.** dne: 22. 11. 2024.



CETIN a.s.  
Českomoravská 2510/19, Libeň  
190 00 Praha 9  
DIČ: CZ04084063

102

**VŠEOBECNÉ PODMÍNKY OCHRANY SÍTĚ ELEKTRONICKÝCH KOMUNIKACÍ společnosti CETIN a.s.****1. PLATNOST VŠEOBECNÝCH PODMÍNEK**

- i) Tyto Všeobecné podmínky ochrany sítě elektronických komunikací (dále jen „VPOSEK“) tvoří součást Vyjádření (jak je tento pojem definován níže v článku 2 VPOSEK).
- ii) V případě rozporu mezi Vyjádřením a těmito VPOSEK mají přednost ustanovení Vyjádření, pokud není těmito VPOSEK stanoveno jinak.

**2. DEFINICE**

Níže uvedené termíny, jsou-li použity v těchto VPOSEK a uvozeny velkým písmenem, mají následující význam:

„**CETIN**“ znamená CETIN a.s. se sídlem Českomoravská 2510/19, Libeň, 190 00 Praha 9, IČO: 04084063, zapsaná v obchodním rejstříku vedeném Městským soudem v Praze pod spz. B 20623;

„**Den**“ je kalendářní den;

„**Kabelovod**“ podzemní zařízení sestávající se z tělesa Kabelovodu a kabelových komor, sloužící k zatahování kabelů a ochranných trubek;

„**Občanský zákoník**“ znamená zákon č. 89/2012 Sb., občanský zákoník, ve znění pozdějších předpisů;

„**POS**“ je zaměstnanec společnosti CETIN, pověřený ochranou sítě, Bedřich Franzki, tel.: 724 102 169, e-mail: bedrich.franzki@cetin.cz;

„**Pracovní den**“ znamená Den, který není v České republice dnem pracovního klidu nebo státem uznaným svátkem;

„**Příslušné požadavky**“ znamená jakýkoli a každý příslušný právní předpis, vč. technických norem, nebo normativní právní akt veřejné správy či samosprávy, nebo jakékoli rozhodnutí, povolení, souhlas nebo licenci, včetně podmínek, které s ním souvisí;

„**Překládka**“ je stavba spočívající ve změně trasy vedení SEK ve vlastnictví CETIN nebo přemístění zařízení SEK ve vlastnictví CETIN; Stavebník, který Překládku vyvolal, je dle ustanovení § 104 odst. 17 Zákona o elektronických komunikacích povinen uhradit společnosti CETIN veškeré náklady na nezbytné úpravy dotčeného úseku SEK, a to na úrovni stávajícího technického řešení;

„**SEK**“ je síť elektronických komunikací ve vlastnictví CETIN;

„**Stavba**“ je stavba a/nebo činnosti ve vztahu, k níž bylo vydáno Vyjádření, a je prováděna Stavebníkem a/nebo Žadatelem v souladu s Příslušnými požadavky, povolená příslušným správním rozhodnutím vydaným dle Stavebního zákona;

„**Stavebník**“ je osoba takto označená ve Vyjádření;

„**Stavební zákon**“ je zákon č. 283/2021 Sb., stavební zákon, ve znění pozdějších předpisů;

„**Vyjádření**“ je vyjádření o poloze sítě elektronických komunikací vydané společností CETIN dne 22. 11. 2024 pod č.j. 334941/24;

„**Zájmové území**“ je území označené Žadatelem a/nebo Stavebníkem v Žádosti;

„**Situační výkres**“ je výkres, který je přílohou Vyjádření a obsahuje Zájmové území určené a vyznačené Žadatelem v Žádosti a výřezy účelové mapy SEK;

„**Zákon o elektronických komunikacích**“ je zákon č. 127/2005 Sb., o elektronických komunikacích a o změně některých souvisejících zákonů, ve znění pozdějších předpisů;

„**Žadatel**“ je osoba takto označená ve Vyjádření.

„**Žádost**“ je žádost, kterou Žadatel a/nebo Stavebník požádal CETIN o vydání Vyjádření.

**3. PLATNOST A ÚČINNOST VPOSEK**

Tyto VPOSEK jsou platné a účinné dnem odeslání Vyjádření na i) adresu elektronické pošty Stavebníka a/nebo Žadatele uvedenou v Žádosti nebo ii) adresu pro doručení prostřednictvím poštovní přepravy uvedenou Stavebníkem a/nebo Žadatelem v Žádosti.

**4. OBECNÁ PRÁVA A POVINNOSTI STAVEBNÍKA A/NEBO ŽADATELE**

- (i) Stavebník, Žadatel je výslovně srozuměn s tím, že SEK je veřejně prospěšným zařízením, byla zřízena ve veřejném zájmu a je chráněna Příslušnými požadavky.
- (ii) SEK je chráněna ochranným pásmem, jehož rozsah je stanoven (a) ustanovením § 102 Zákona o elektronických komunikacích a/nebo (b) právními předpisy účinnými před Zákonem o elektronických komunikacích, není-li Příslušnými požadavky stanoveno jinak.
- (iii) Stavebník, Žadatel nebo jím pověřená třetí osoba, je povinen při provádění Stavby nebo jiných prací, při odstraňování havárií a projektování staveb, řídit se Příslušnými požadavky, správnou praxí v oboru stavebnictví a technologickými postupy a je povinen učinit veškerá nezbytná opatření vyžadovaná Příslušnými požadavky k ochraně SEK před poškozením. Povinnosti dle tohoto odstavce má Stavebník rovněž ve vztahu k SEK, které se nachází mimo Zájmové území.
- (iv) Při zjištění jakéhokoli rozporu mezi údaji v Situačním výkresu, který je přílohou Vyjádření a skutečným stavem, je Stavebník a/nebo Žadatel povinen bez zbytečného odkladu, nejpozději Den následující po zjištění takové skutečnosti, zjištěný rozpor oznámit POS.
- (v) Stavebník, Žadatel nebo jím pověřená třetí osoba, je povinen každé poškození či krádež SEK bezodkladně, nejpozději Den následující po zjištění takové skutečnosti, oznámit takovou skutečnost dohledovému centru společnosti CETIN na telefonní číslo +420 238 464 190.
- (vi) Bude-li Stavebník, Žadatel nebo jím pověřená třetí osoba na společnosti CETIN požadovat, aby se jako účastník správního řízení, pro jehož účely bylo toto Vyjádření vydáno, vzdala práva na odvolání proti rozhodnutí vydanému ve správním řízení, je oprávněn kontaktovat POS.

**5. POVINNOSTI STAVEBNÍKA PŘI PŘÍPRAVĚ STAVBY**

- (i) Při projektování Stavby je Stavebník povinen zajistit, aby projektová dokumentace Stavby (i) zohledňovala veškeré požadavky na ochranu SEK vyplývající z Příslušných požadavků, zejména ze Zákona o elektronických komunikacích a Stavebního zákona, (ii) respektovala správnou praxi v oboru stavebnictví a technologické postupy a (iii) umožňovala, aby i po provedení a umístění Stavby dle takové projektové dokumentace byla společnost CETIN, jako vlastník SEK schopna bez jakýchkoli omezení a překážek provozovat SEK, provádět údržbu a opravy SEK.
- (ii) Nebude-li možné projektovou dokumentaci zajistit některý, byť i jeden z požadavků dle předchozího odstavce (i) a/nebo umístění Stavby by mohlo způsobit, že nebude naplněn některý, byť i jeden z požadavků dle předchozího odstavce (i), vyvolá Stavebník Překládku.
- (iii) Při projektování Stavby, která se nachází nebo je u ní zamýšleno, že se bude nacházet v ochranném pásmu radiových tras společnosti CETIN a překračuje výšku 15 m nad zemským povrchem, a to včetně dočasných objektů zařízení staveniště (jeřáby, konstrukce, atd.) je Stavebník povinen písemně kontaktovat POS za účelem získání konkrétního stanoviska a podmínek k ochraně radiových tras společnosti CETIN a pro určení, zda Stavba vyvolá Překládku. Ochranné pásmo radiových tras v šíři 50m je zakresleno do situačního výkresu, který je součástí tohoto Vyjádření.

**VŠEOBECNÉ PODMÍNKY OCHRANY SÍTĚ ELEKTRONICKÝCH KOMUNIKACÍ společnosti CETIN a.s.**

- (iv) Pokud se v Zájmovém území nachází podzemní silové vedení (NN) ve vlastnictví společnosti CETIN, je Stavebník povinen ve vztahu k projektové dokumentaci zajistit totéž, co je uvedeno pod písm (i) tohoto článku 5, přičemž platí, že Stavebník vyvolá Překládku v případech uvedených pod písm (ii) tohoto článku 5.
- (v) Stavebník je povinen při projektování Stavby, která je stavbou (a) zařízení silových elektrických sítí (VN, VVN a ZVVN) a/nebo (b) trakčních vedení, provést výpočet či posouzení rušivých vlivů na SEK, zpracovat ochranná opatření, to vše dle a v souladu s Příslušnými požadavky. Stavebník je povinen nejpozději třicet (30) Dnů před podáním žádosti o vydání příslušného správního rozhodnutí k umístění Stavby dle Stavebního zákona předat POS výpočet či posouzení rušivých vlivů na SEK a zpracovaná ochranná opatření.
- (vi) Je-li Stavba v souběhu s Kabelovodem, nebo Kabelovod kříží, je Stavebník povinen nejpozději ke Dni, ke kterému započne se zpracováním projektové dokumentace ke Stavbě, oznámit POS a zpracovat s POS (a) veškeré případy, kdy trajektorie podvrtná a protlaků budou vedeny ve vzdálenosti menší, než je 1,5 m od Kabelovodu a (b) jakékoliv výkopové práce, které budou nebo by mohly být vedeny v úrovni či pod úrovní Kabelovodu nebo kabelové komory.
- (vii) Je-li Stavba umístěna nebo má být umístěna v blízkosti Kabelovodu, ve vzdálenosti menší, než jsou 2 m nebo kříží-li Stavba Kabelovod ve vzdálenosti menší, než je 0,5 m nad nebo kdekoliv pod Kabelovodem, je Stavebník povinen předložit POS k posouzení zakreslení Stavby v příčných řezech, přičemž do příčného řezu je Stavebník rovněž povinen zakreslit profil kabelové komory.

## 6. POVINNOSTI STAVEBNÍKA PŘI PROVÁDĚNÍ STAVBY

- (i) Stavebník je před započítím jakýchkoliv zemních prací ve vztahu ke Stavbě povinen vytýčit trasu SEK na terénu dle Příslušných požadavků a dle Stavebního zákona. S vytýčenou trasou SEK je Stavebník povinen seznámit všechny osoby, které budou anebo by mohly zemní práce ve vztahu ke Stavbě provádět. V případě porušení této povinnosti bude Stavebník odpovědný společnosti CETIN za náklady a škody, které porušení této povinnosti společnosti CETIN vzniknou a je povinen je společnosti CETIN uhradit.
- (ii) Pět (5) Pracovních dní před započítím jakýchkoliv prací ve vztahu ke Stavbě je Stavebník povinen oznámit společnosti CETIN, že zahájí práce či činnosti ve vztahu ke Stavbě. Písemné oznámení dle předchozí věty zašle Stavebník na adresu elektronické pošty POS a bude obsahovat minimálně číslo jednací Vyjádření a kontaktní údaje Stavebníka.
- (iii) Stavebník je povinen zabezpečit a zajistit SEK proti mechanickému poškození, a to zpravidla dočasným umístěním silničních betonových panelů nad kabelovou trasou SEK. Do doby, než je zajištěna a zabezpečena ochrana SEK proti mechanickému poškození, není Stavebník oprávněn přejíždět vozidly nebo stavební mechanizací kabelovou trasu SEK. Při přepravě vysokých nákladů nebo při projíždění stroji, vozidly či mechanizací pod nadzemním vedením SEK je Stavebník povinen prověřit, zda výška nadzemního vedení SEK je dostatečná a umožňuje spolehlivý a bezpečný způsob přepravy nákladu či průjezdu strojů, vozidel či mechanizace.
- (iv) Při provádění zemních prací v blízkosti SEK je Stavebník povinen postupovat tak, aby nedošlo ke změně hloubky uložení nebo prostorového uspořádání SEK. V místech, kde SEK vystupuje ze země do budovy, rozváděče, na sloup apod. je Stavebník povinen vykonávat zemní práce se zvýšenou mírou opatrnosti, výkopové práce v blízkosti sloupů nadzemního vedení SEK je Stavebník povinen provádět v takové vzdálenosti od sloupu nadzemního vedení SEK,

kteřá je dostatečná k tomu, aby nedošlo nebo nemohlo dojít k narušení stability sloupu nadzemního vedení SEK. Stavebník je povinen zajistit, aby jakoukoliv jeho činností nedošlo bez souhlasu a vědomí společnosti CETIN (a) ke změně nivelety terénu, a/nebo (b) k výsadbě trvalých porostů, a/nebo (c) ke změně rozsahu a změně konstrukce zpevněných ploch. Pokud došlo k odkrytí SEK, je Stavebník povinen SEK po celou dobu odkrytí náležitě zabezpečit proti prověšení, poškození a odcizení.

- (v) Zjistí-li Stavebník kdykoliv během provádění prací ve vztahu ke Stavbě jakýkoliv rozpor mezi údaji v projektové dokumentaci a skutečností, je povinen bezodkladně přerušit práce a oznámit zjištěný rozpor na adresu elektronické pošty POS. Stavebník není oprávněn pokračovat v pracích ve vztahu ke Stavbě do doby, než získá písemný souhlas POS s pokračováním prací.
- (vi) Stavebník není bez předchozího písemného souhlasu společnosti CETIN oprávněn manipulovat s kryty kabelových komor, jakkoliv zakrývat vstupy do kabelových komor, a to ani dočasně, vstupovat do kabelových komor, jakkoliv manipulovat s případně odkrytými prvky SEK či s jakýmkoliv jiným zařízením se SEK souvisejícím. Rovněž bez předchozího písemného souhlasu společnosti CETIN není Stavebník oprávněn umístit nad trasou Kabelovodu jakoukoliv jinou síť technické infrastruktury v podélném směru.
- (vii) Byla-li v souladu s Vyjádřením a těmito VPOSEK odkryta SEK je Stavebník povinen tři (3) Pracovní dny před zakrytím SEK písemně oznámit POS zakrytí SEK a vyzvat ho ke kontrole před zakrytím. Oznámení Stavebníka dle předchozí věty musí obsahovat minimálně předpokládaný Den zakrytí, číslo jednací Vyjádření a kontaktní údaje Stavebníka. Stavebník není oprávněn provést zakrytí do doby, než získá písemný souhlas POS se zakrytím.

## 7. ROZHODNÉ PRÁVO

Vyjádření a VPOSEK se řídí českým právem, zejména Občanským zákoníkem, Zákonem o elektronických komunikacích a Stavebním zákonem. Veškeré spory z Vyjádření či VPOSEK vyplývající budou s konečnou platností řešeny u příslušného soudu České republiky.

## 8. PÍSEMNÝ STYK

Písemným stykem či pojmem „písemně“ se pro účely Vyjádření a VPOSEK rozumí předání zpráv jedním z těchto způsobů:

- v listinné podobě;
- e-mailovou zprávou se zaručeným elektronickým podpisem dle zák. č. 227/2000 Sb., o elektronickém podpisu a o změně některých dalších zákonů (zákon o elektronickém podpisu), ve znění pozdějších předpisů;

## 9. ZÁVĚREČNÁ USTANOVENÍ

- (i) Stavebník, Žadatel nebo jím pověřená třetí osoba je počínaje Dnem převzetí Vyjádření povinen užít informace a data uvedená ve Vyjádření pouze a výhradně k účelu, pro který mu byla tato poskytnuta. Stavebník, Žadatel nebo jím pověřená třetí osoba není oprávněn informace a data rozmnožovat, rozšiřovat, pronajímat, půjčovat či jinak umožnit jejich užívání třetí osobou bez předchozího písemného souhlasu společnosti CETIN.
- (ii) Pro případ porušení kterékoliv z povinností Stavebníka, Žadatele nebo jím pověřené třetí osoby, založené Vyjádřením /nebo těmito VPOSEK je Stavebník, Žadatel či jím pověřená třetí osoba odpovědný za veškeré náklady a škody, které společnosti CETIN vzniknou porušením povinností Stavebníka, Žadatele nebo jím pověřené třetí osoby.

Číslo jednací: 334941/24

Číslo žádosti: 0124 856 360

## Informace k vytyčení *SEK*

V případě požadavku na vytyčení *PVSEK* společnosti *CETIN a.s.* se, prosím, obračejte na společnosti uvedené níže.

### **CETIN a.s. - středisko Morava jih**

se sídlem: Českomoravská 2510/19, Libeň, 190 00 Praha 9

IČ: 04084063

DIČ: CZ04084063

kontakt: tel: 238462177 obslužná doba po-pa 7 - 15 hod

### **CONTENT, s.r.o.**

se sídlem: Karlov 1246, 594 01 Velké Meziříčí, pobočka: Okružní 28/18, 591 01 Žďár nad Sázavou

IČ: 63492164

DIČ: CZ63492164

kontakt: Martin Kalina, tel/fax: 566521721, mobil: 777702117, e-mail: kalina@content-vm.cz, vytycenisiti@seznam.cz

### **Vegacom, a.s. - výhradní dodavatel společnosti CETIN a.s.**

se sídlem: Holzova 14, 628 00 Brno

IČ: 25788680

DIČ: CZ25788680

kontakt: Luboš Bodzík, mobil: 603855439, e-mail: bodzik@vegacom.cz

### **InfoTel**

se sídlem: Brno, Novolišeňská 18, PSČ: 628 00

IČ: 46981071

DIČ: CZ46981071

kontakt: Petr Košťál, mobil: 723350887, e-mail: petr\_kostal@infotel.cz

### **Josef Joura**

se sídlem: Okřešice 53, okres Třebíč, 674 01

IČ: 88282091

DIČ: CZ6312180820

kontakt: Josef Joura, mobil: 602578674, e-mail: josefjoura@seznam.cz

### **Karel Horský**

se sídlem: Poličská 877/36, 568 02 Svitavy - Předměstí

IČ: 01377841

DIČ:

kontakt: Karel Horský, mobil: 602 483 023, e-mail: k.horsky.sy@gmail.com

### **Radim Zabloudil**

se sídlem: Tábor 2356/28a, 602 00 Brno - Žabovřesky

IČ: 74899589

DIČ: CZ6210151585

kontakt: Radim Zabloudil, mobil: 602760276, e-mail: radim.zabloudil@seznam.cz

### **Sitel, spol. s r.o., oblast Brno**

se sídlem: Vinohradská 74, 618 00 Brno-Černovice

IČ: 44797320

DIČ: CZ 44797320

kontakt: Jiří Kozel, mobil: 606704412, e-mail: jkozel@sitel.cz

### **STRATEL**

se sídlem: Na březině 340 Rozdrojovice, 664 34 Brno-venkov

IČ: 26259427

DIČ: CZ26259427

kontakt: Daniel Stráský, tel/fax: 546221222, mobil: 602770022, e-mail: stratel@stratel.cz

Číslo jednací: 334941/24

Číslo žádosti: 0124 856 360

**TEMO Brno s.r.o**

se sídlem: Hutařova 21, 612 00 Brno

IČ: 49436821

DIČ:

kontakt: Milan Král, tel.: 541216221, fax: 541213221, mobil: 602544583, e-mail: vytycenio2@centrum.cz

**Zbyněk Kazda**

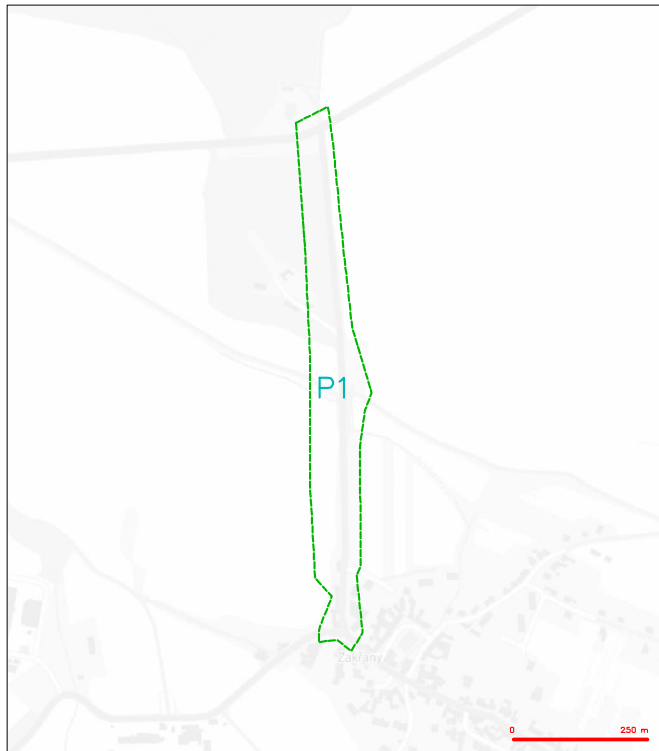
se sídlem: Hornoměstská 1711/4, 594 01 Velké Meziříčí

IČ: 01657917

DIČ:

kontakt: Zbyněk Kazda, mobil: 775940694, email: kazda@vytyceni.cz

SITUAČNÍ VÝKRES - ZÁJMOVÉ ÚZEMÍ

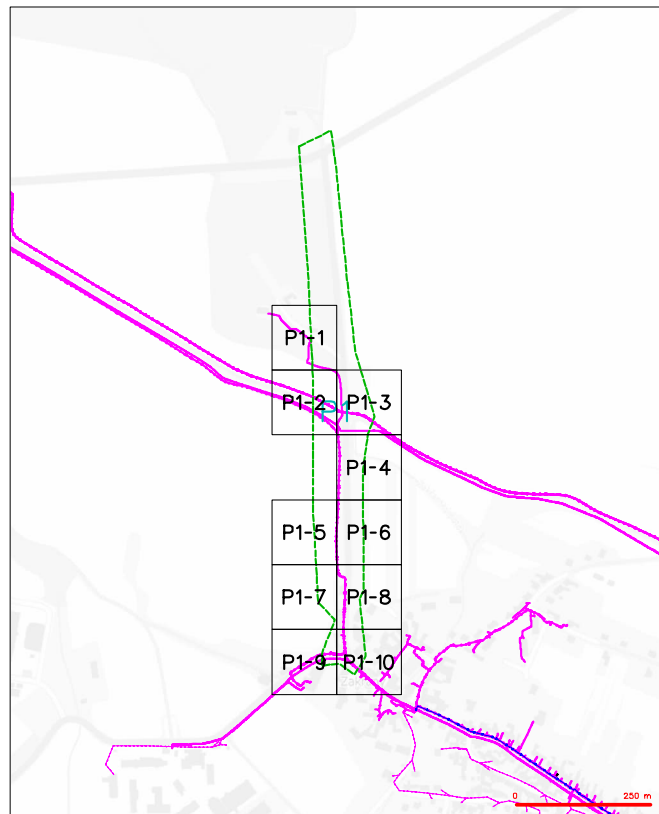


LEGENDA

102

1/12

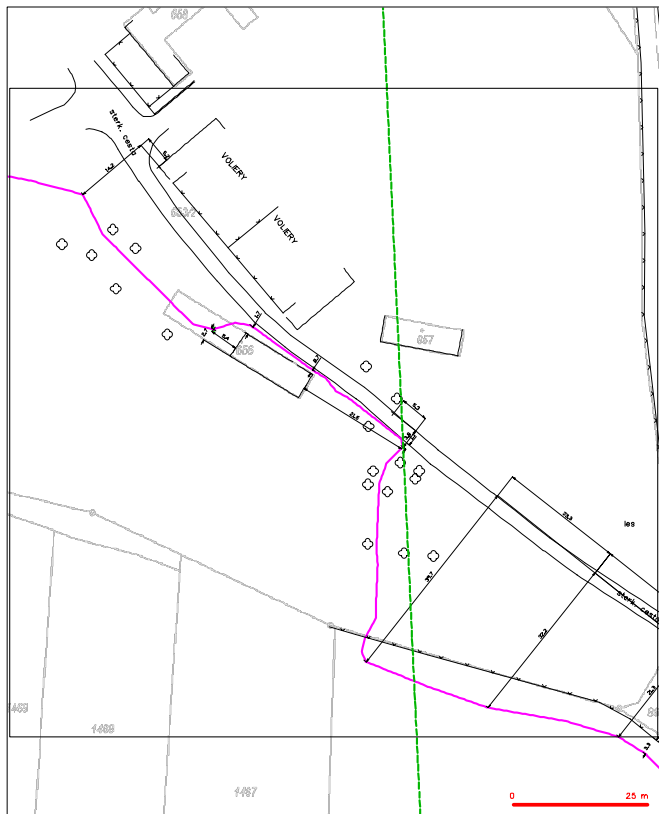
SITUAČNÍ VÝKRES - POLYGON I



LEGENDA

2/12

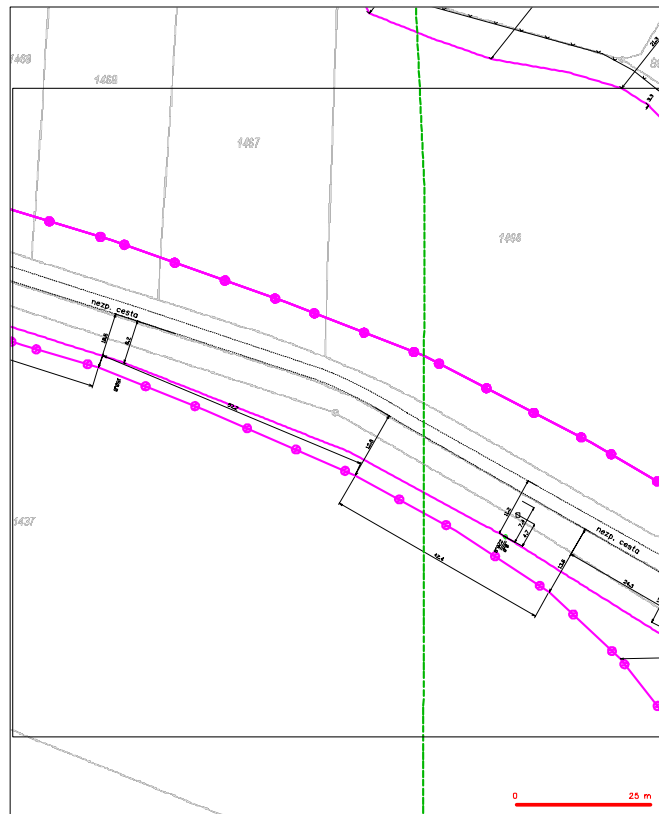
SITUAČNÍ VÝKRES - POLYGON I, list kladu P1-1



LEGENDA

3/12

SITUAČNÍ VÝKRES - POLYGON I, list kladu P1-2



LEGENDA

4/12

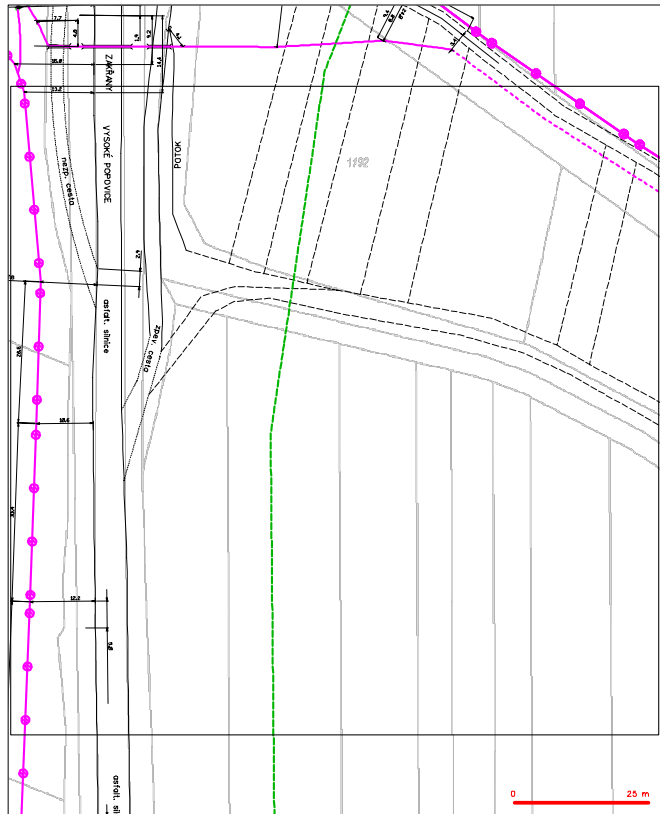


SITUAČNÍ VÝKRES - POLYGON I, list kladu P1-3




|         |                            |   |                            |   |                            |
|---------|----------------------------|---|----------------------------|---|----------------------------|
| LEGENDA |                            |   |                            |   |                            |
| —       | okraj pozemku dle územního | — | okraj pozemku dle územního | — | okraj pozemku dle územního |
| —       | okraj pozemku dle územního | — | okraj pozemku dle územního | — | okraj pozemku dle územního |
| —       | okraj pozemku dle územního | — | okraj pozemku dle územního | — | okraj pozemku dle územního |
| —       | okraj pozemku dle územního | — | okraj pozemku dle územního | — | okraj pozemku dle územního |
| —       | okraj pozemku dle územního | — | okraj pozemku dle územního | — | okraj pozemku dle územního |

SITUAČNÍ VÝKRES - POLYGON I, list kladu P1-4



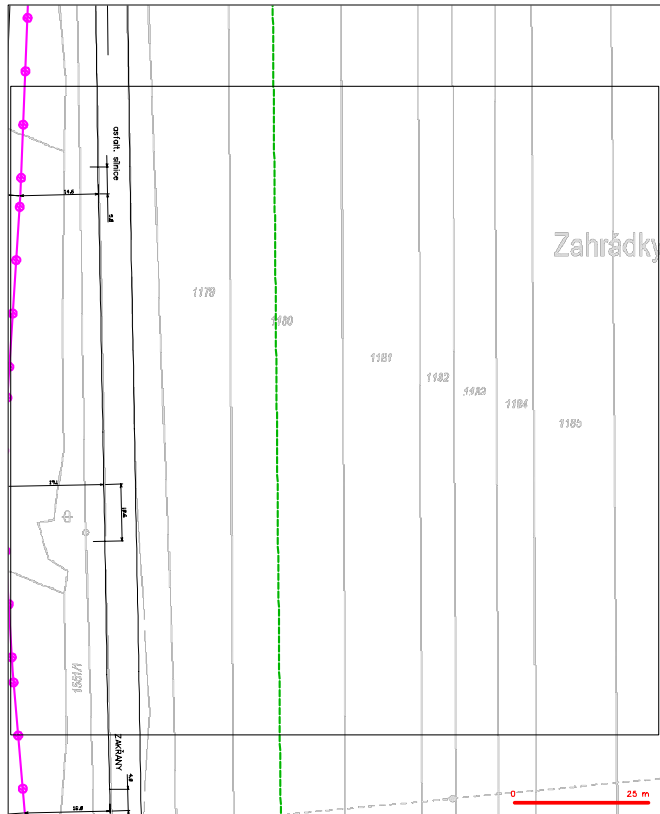
|         |                            |   |                            |   |                            |
|---------|----------------------------|---|----------------------------|---|----------------------------|
| LEGENDA |                            |   |                            |   |                            |
| —       | okraj pozemku dle územního | — | okraj pozemku dle územního | — | okraj pozemku dle územního |
| —       | okraj pozemku dle územního | — | okraj pozemku dle územního | — | okraj pozemku dle územního |
| —       | okraj pozemku dle územního | — | okraj pozemku dle územního | — | okraj pozemku dle územního |
| —       | okraj pozemku dle územního | — | okraj pozemku dle územního | — | okraj pozemku dle územního |
| —       | okraj pozemku dle územního | — | okraj pozemku dle územního | — | okraj pozemku dle územního |

SITUAČNÍ VÝKRES - POLYGON I, list kladu P1-5

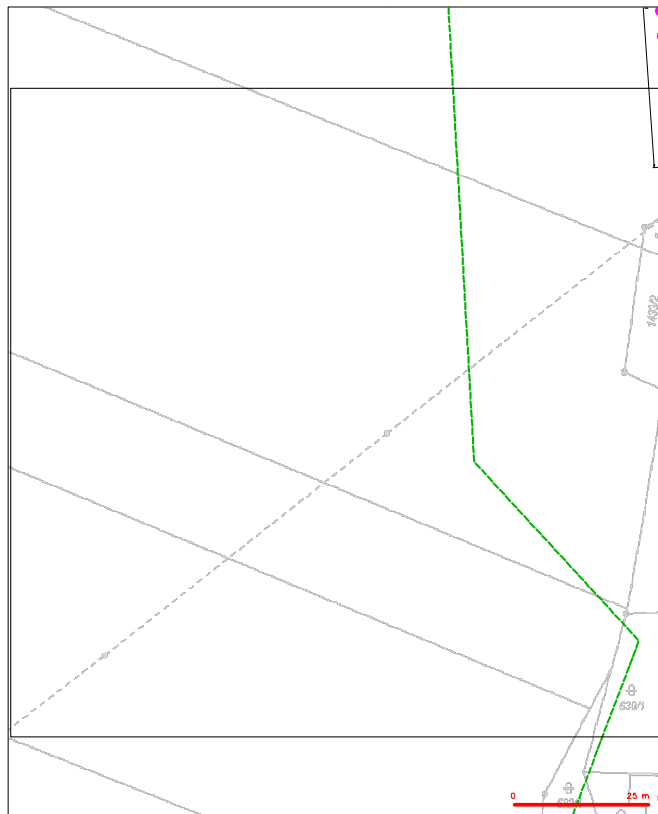


|         |                            |   |                            |   |                            |
|---------|----------------------------|---|----------------------------|---|----------------------------|
| LEGENDA |                            |   |                            |   |                            |
| —       | okraj pozemku dle územního | — | okraj pozemku dle územního | — | okraj pozemku dle územního |
| —       | okraj pozemku dle územního | — | okraj pozemku dle územního | — | okraj pozemku dle územního |
| —       | okraj pozemku dle územního | — | okraj pozemku dle územního | — | okraj pozemku dle územního |
| —       | okraj pozemku dle územního | — | okraj pozemku dle územního | — | okraj pozemku dle územního |
| —       | okraj pozemku dle územního | — | okraj pozemku dle územního | — | okraj pozemku dle územního |

SITUAČNÍ VÝKRES - POLYGON I, list kladu P1-6



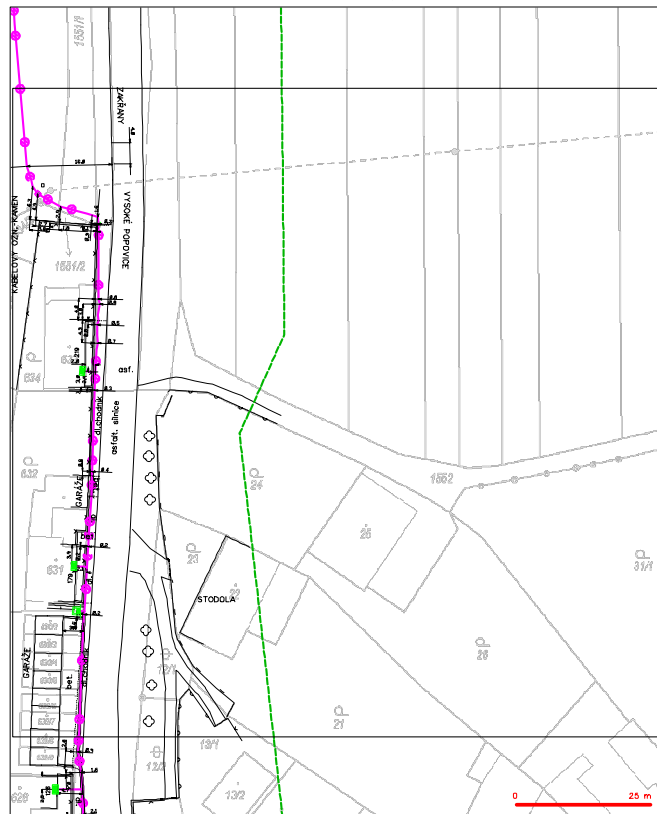
|         |                            |   |                            |   |                            |
|---------|----------------------------|---|----------------------------|---|----------------------------|
| LEGENDA |                            |   |                            |   |                            |
| —       | okraj pozemku dle územního | — | okraj pozemku dle územního | — | okraj pozemku dle územního |
| —       | okraj pozemku dle územního | — | okraj pozemku dle územního | — | okraj pozemku dle územního |
| —       | okraj pozemku dle územního | — | okraj pozemku dle územního | — | okraj pozemku dle územního |
| —       | okraj pozemku dle územního | — | okraj pozemku dle územního | — | okraj pozemku dle územního |
| —       | okraj pozemku dle územního | — | okraj pozemku dle územního | — | okraj pozemku dle územního |



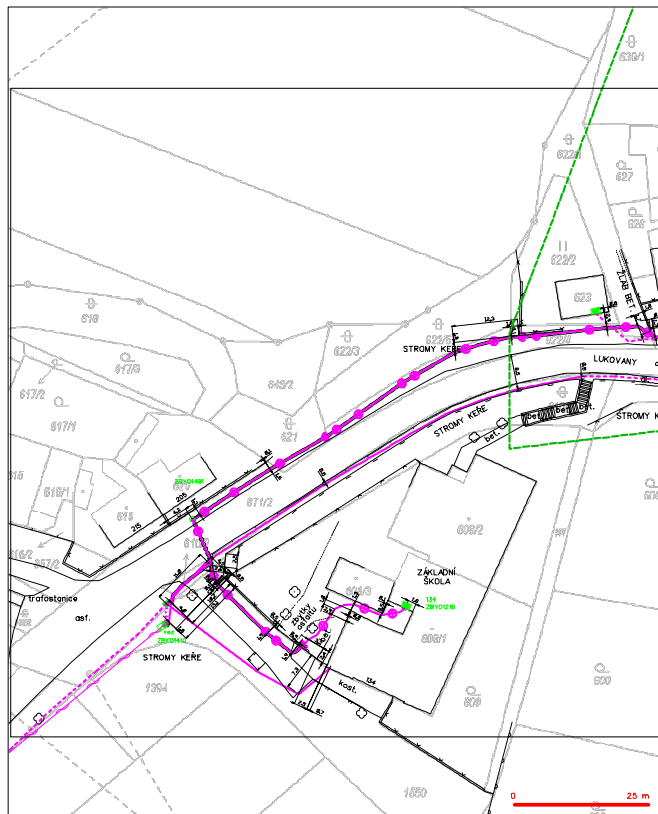
**LEGENDA**

travica zlatkovača dnoč'a zlatkovača  
 100 200 300 400 500 600 700 800 900 1000 1100 1200 1300 1400 1500 1600 1700 1800 1900 2000 2100 2200 2300 2400 2500 2600 2700 2800 2900 3000 3100 3200 3300 3400 3500 3600 3700 3800 3900 4000 4100 4200 4300 4400 4500 4600 4700 4800 4900 5000 5100 5200 5300 5400 5500 5600 5700 5800 5900 6000 6100 6200 6300 6400 6500 6600 6700 6800 6900 7000 7100 7200 7300 7400 7500 7600 7700 7800 7900 8000 8100 8200 8300 8400 8500 8600 8700 8800 8900 9000 9100 9200 9300 9400 9500 9600 9700 9800 9900 10000 10100 10200 10300 10400 10500 10600 10700 10800 10900 11000 11100 11200 11300 11400 11500 11600 11700 11800 11900 12000 12100 12200 12300 12400 12500 12600 12700 12800 12900 13000 13100 13200 13300 13400 13500 13600 13700 13800 13900 14000 14100 14200 14300 14400 14500 14600 14700 14800 14900 15000 15100 15200 15300 15400 15500 15600 15700 15800 15900 16000 16100 16200 16300 16400 16500 16600 16700 16800 16900 17000 17100 17200 17300 17400 17500 17600 17700 17800 17900 18000 18100 18200 18300 18400 18500 18600 18700 18800 18900 19000 19100 19200 19300 19400 19500 19600 19700 19800 19900 20000 20100 20200 20300 20400 20500 20600 20700 20800 20900 21000 21100 21200 21300 21400 21500 21600 21700 21800 21900 22000 22100 22200 22300 22400 22500 22600 22700 22800 22900 23000 23100 23200 23300 23400 23500 23600 23700 23800 23900 24000 24100 24200 24300 24400 24500 24600 24700 24800 24900 25000 25100 25200 25300 25400 25500 25600 25700 25800 25900 26000 26100 26200 26300 26400 26500 26600 26700 26800 26900 27000 27100 27200 27300 27400 27500 27600 27700 27800 27900 28000 28100 28200 28300 28400 28500 28600 28700 28800 28900 29000 29100 29200 29300 29400 29500 29600 29700 29800 29900 30000 30100 30200 30300 30400 30500 30600 30700 30800 30900 31000 31100 31200 31300 31400 31500 31600 31700 31800 31900 32000 32100 32200 32300 32400 32500 32600 32700 32800 32900 33000 33100 33200 33300 33400 33500 33600 33700 33800 33900 34000 34100 34200 34300 34400 34500 34600 34700 34800 34900 35000 35100 35200 35300 35400 35500 35600 35700 35800 35900 36000 36100 36200 36300 36400 36500 36600 36700 36800 36900 37000 37100 37200 37300 37400 37500 37600 37700 37800 37900 38000 38100 38200 38300 38400 38500 38600 38700 38800 38900 39000 39100 39200 39300 39400 39500 39600 39700 39800 39900 40000 40100 40200 40300 40400 40500 40600 40700 40800 40900 41000 41100 41200 41300 41400 41500 41600 41700 41800 41900 42000 42100 42200 42300 42400 42500 42600 42700 42800 42900 43000 43100 43200 43300 43400 43500 43600 43700 43800 43900 44000 44100 44200 44300 44400 44500 44600 44700 44800 44900 45000 45100 45200 45300 45400 45500 45600 45700 45800 45900 46000 46100 46200 46300 46400 46500 46600 46700 46800 46900 47000 47100 47200 47300 47400 47500 47600 47700 47800 47900 48000 48100 48200 48300 48400 48500 48600 48700 48800 48900 49000 49100 49200 49300 49400 49500 49600 49700 49800 49900 50000 50100 50200 50300 50400 50500 50600 50700 50800 50900 51000 51100 51200 51300 51400 51500 51600 51700 51800 51900 52000 52100 52200 52300 52400 52500 52600 52700 52800 52900 53000 53100 53200 53300 53400 53500 53600 53700 53800 53900 54000 54100 54200 54300 54400 54500 54600 54700 54800 54900 55000 55100 55200 55300 55400 55500 55600 55700 55800 55900 56000 56100 56200 56300 56400 56500 56600 56700 56800 56900 57000 57100 57200 57300 57400 57500 57600 57700 57800 57900 58000 58100 58200 58300 58400 58500 58600 58700 58800 58900 59000 59100 59200 59300 59400 59500 59600 59700 59800 59900 60000 60100 60200 60300 60400 60500 60600 60700 60800 60900 61000 61100 61200 61300 61400 61500 61600 61700 61800 61900 62000 62100 62200 62300 62400 62500 62600 62700 62800 62900 63000 63100 63200 63300 63400 63500 63600 63700 63800 63900 64000 64100 64200 64300 64400 64500 64600 64700 64800 64900 65000 65100 65200 65300 65400 65500 65600 65700 65800 65900 66000 66100 66200 66300 66400 66500 66600 66700 66800 66900 67000 67100 67200 67300 67400 67500 67600 67700 67800 67900 68000 68100 68200 68300 68400 68500 68600 68700 68800 68900 69000 69100 69200 69300 69400 6950

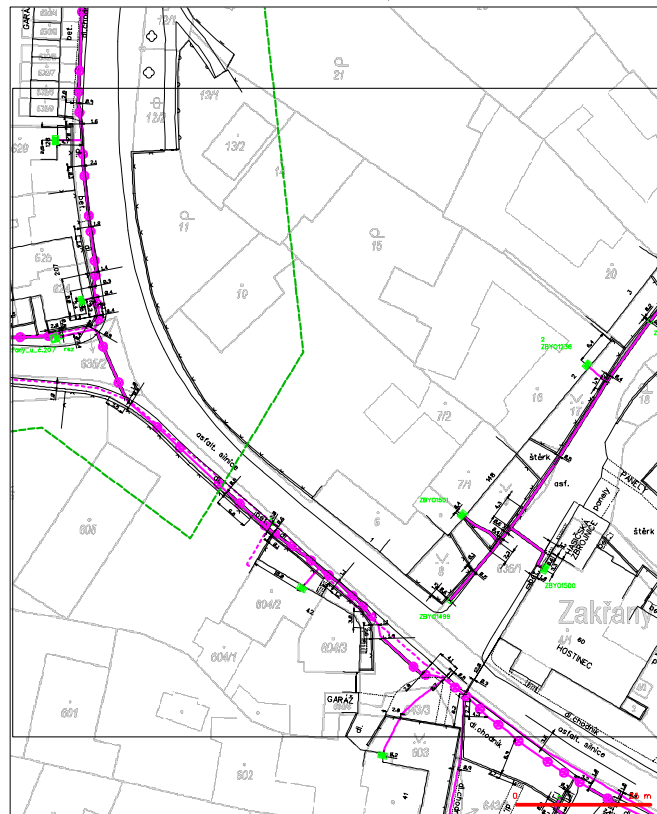
9/12

[illegible]

10/12

[illegible]

31/12

[illegible]

12/12



EG.D, a.s., Lidická 1873/36, Černá Pole, 602 00 Brno

VIAPONT, s.r.o.  
Ing. Denisa Matějčíková  
Vodní 258/13  
60200 Brno CZ

Brno 22.11.2024

### **Sdělení o existenci zařízení distribuční soustavy (elektrická síť) ve vlastnictví EG.D, a.s. a k podmínkám činnosti v jeho blízkosti**

Investor stavby: VIAPONT, s.r.o.  
Název stavby: III/39411 Zakřany – křižovatka I/23  
Místo stavby: KÚ Zakřany (790478), žadatelem vyznačené  
zájmové území

Toto sdělení slouží pro informaci o stávajícím elektrickém zařízení distribuční soustavy, vlastněném a provozovaném společností EG.D, a.s., a o ochranných pásmech tohoto zařízení. Toto sdělení **není** vyjádřením pro řízení o povolení záměru.

V zájmovém území výše uvedené stavby se nachází:

Nadzemní vedení VN  
Podzemní vedení NN  
Nadzemní vedení NN  
Podzemní sdělovací vedení

Ke stavbě a činnosti v ochranných pásmech zařízení distribuční soustavy je investor povinen zajistit si písemný souhlas ve smyslu § 46 odst. 11 zákona č. 458/2000 Sb., energetický zákon.

Souhlas se stavbou a činností v ochranném pásmu zařízení distribuční soustavy uděluje EG.D, a.s. (dále jen EGD). S podáním žádosti o souhlas, prosím, předložte projektovou dokumentaci stavby s podrobným zákresem a okótováním umístění stavby v ochranném pásmu. Žádost můžete podat elektronicky na **www.egd.cz - Souhlas s činností a stavbou v ochranném pásmu.**

Kontakty na správce zařízení jsou uvedeny v závěru tohoto sdělení.

Dovolte, abychom Vás upozornili, že při provádění zemních nebo jiných prací, které mohou ohrozit předmětné distribuční a sdělovací zařízení, jste povinni dodržovat veškeré relevantní předpisy, přičemž jste

#### **EG.D, a.s.**

Poskytování informací k sítím  
Plynářská 5  
602 00 Brno  
www.egd.cz

Monika Marcellová  
T +420-773650835  
monika.marcellova@egd.cz

Naše značka  
M40715-26345796

Sídlo společnosti:  
Lidická 1873/36  
Černá Pole  
602 00 Brno  
Společnost je zapsána  
v Obchodním rejstříku  
vedeném Krajským soudem  
v Brně, v oddílu B, vložce 8477  
IČ: 280 85 400  
DIČ: CZ28085400



povinni zejména učinit veškerá opatření, aby nedošlo ke škodám na výše uvedeném zařízení, na majetku nebo na zdraví osob elektrickým proudem, zejména tím, že zajistíte:

1. Objednání přesného vytyčení distribuční sítě (trasy kabelu) v terénu, a to nejméně 14 dnů před zahájením prací v blízkosti podzemního kabelového vedení. V případě, že nebude možné trasu kabelu bezpečně určit pomocí vytyčovacího zařízení, je investor zemních prací povinen pro jednoznačné stanovení jeho polohy provést na určených místech a v nezbytném rozsahu ruční odkrytí kabelu podle pokynů zaměstnanců EGD.  
**Vytyčení kabelů VN, NN zajistí** Tomáš Horák, tel.: 515322346, mail: tomas.horak@egd.cz  
**Vytyčení sdělovacího vedení zajistí** Lukáš Toman, tel.: 54514-2930, mail: lukas.toman@eon.cz
2. Provádění zemních prací v ochranném pásmu kabelového vedení výhradně klasickým ručním nářadím bez použití jakýchkoli mechanismů s nejvyšší opatrností, nebude-li provozovatelem zařízení stanoveno jinak.
3. Výkopové práce v blízkosti nadzemního vedení budou prováděny tak, aby nedošlo k narušení stability podpěrných bodů a uzemňovací soustavy nebo nebyl jinak ohrožen provoz zařízení a bezpečnost osob. Zároveň požadujeme dodržovat platná ustanovení norem ČSN EN 50 110-1 a PNE 33 3302, zvláště pak minimální dovolené vzdálenosti od vedení NN:

| Minimální dovolené vzdálenosti                                     | Holé vodiče | Izolované vodiče |
|--|-------------|------------------|
| <b>Nad budovami</b>  |             |                  |
| Nad neschůdnými částmi (sklon větší než 15°), vzdorující ohni      | 0,5 m       | 0,3 m            |
| Nad schůdnými částmi (sklon menší nebo roven 15°), vzdorující ohni | 4 m         | 3 m              |
| <b>Na budovách</b>   |             |                  |
| K budovám a jejich částem nebo vybavením                           | 0,2 m       | 0,1 m            |
| <b>Kolem zedních oken</b>  |             |                  |
| Před oknem (pouze stávající vedení)                                | 2 m         | 1 m              |
| Nad oknem  | 0,2 m       | 0,2 m            |
| Vedle okna   | 0,5 m       | 0,5 m            |
| Pod oknem  | 1 m         | 1 m              |

| Kolem střešních oken |     |     |
|----------------------|-----|-----|
| Před oknem           | 3 m | 2 m |
| Nad oknem            | 1 m | 1 m |
| Vedle okna           | 1 m | 1 m |
| Pod oknem            | 1 m | 1 m |

4. Při provádění stavebních prací nesmí dojít k poškození a znepřístupnění zařízení distribuční soustavy.
5. Ohlášení jakéhokoliv poškození distribučního a sdělovacího zařízení na telefonním čísle Nonstop linky EGD **800 22 55 77**.

#### **Kontakty správců zařízení:**

##### **Správce VN+NN:**

Ludvík Vašek, tel.: 51536-4762, mail: ludvik.vasek@egd.cz

##### **Správce sdělovacího vedení:**

Zdeněk Pikula, tel.: 54514-2949, mail: zdenek.pikula@eon.cz

**Sdělení má platnost do 22.11.2026.**

Upozorňujeme Vás na možnou polohovou odchylku vedení v přiložené situaci s informativním zákresem sítí.

Do přiložené a námi orazítované situace jsme informativně zakreslili:

- červeně plně podzemní vedení VN
- červeně čárkovaně nadzemní vedení VN
- zeleně plně podzemní vedení NN
- zeleně čárkovaně nadzemní vedení NN
- světle modře plně zemní optický kabel (HDPE trubka)
- hnědě plně zemní metalický kabel sdělovacího vedení
- polygon s černým obrysem podzemní chránička
- fialově plně zrušené podzemní vedení

**Při vytyčení trasy zařízení i ke kontrole před záhozem a ke všem dalším, souvisejícím jednáním předložte, prosím, toto sdělení.**



Sdělení nenahrazuje a neuvádí připojovací podmínky. V případě, že požadujete připojení nového odběrného místa či změnu příkonu, můžete podat žádost elektronicky na [www.egd.cz](http://www.egd.cz).

S přátelským pozdravem

EG.D, a.s.



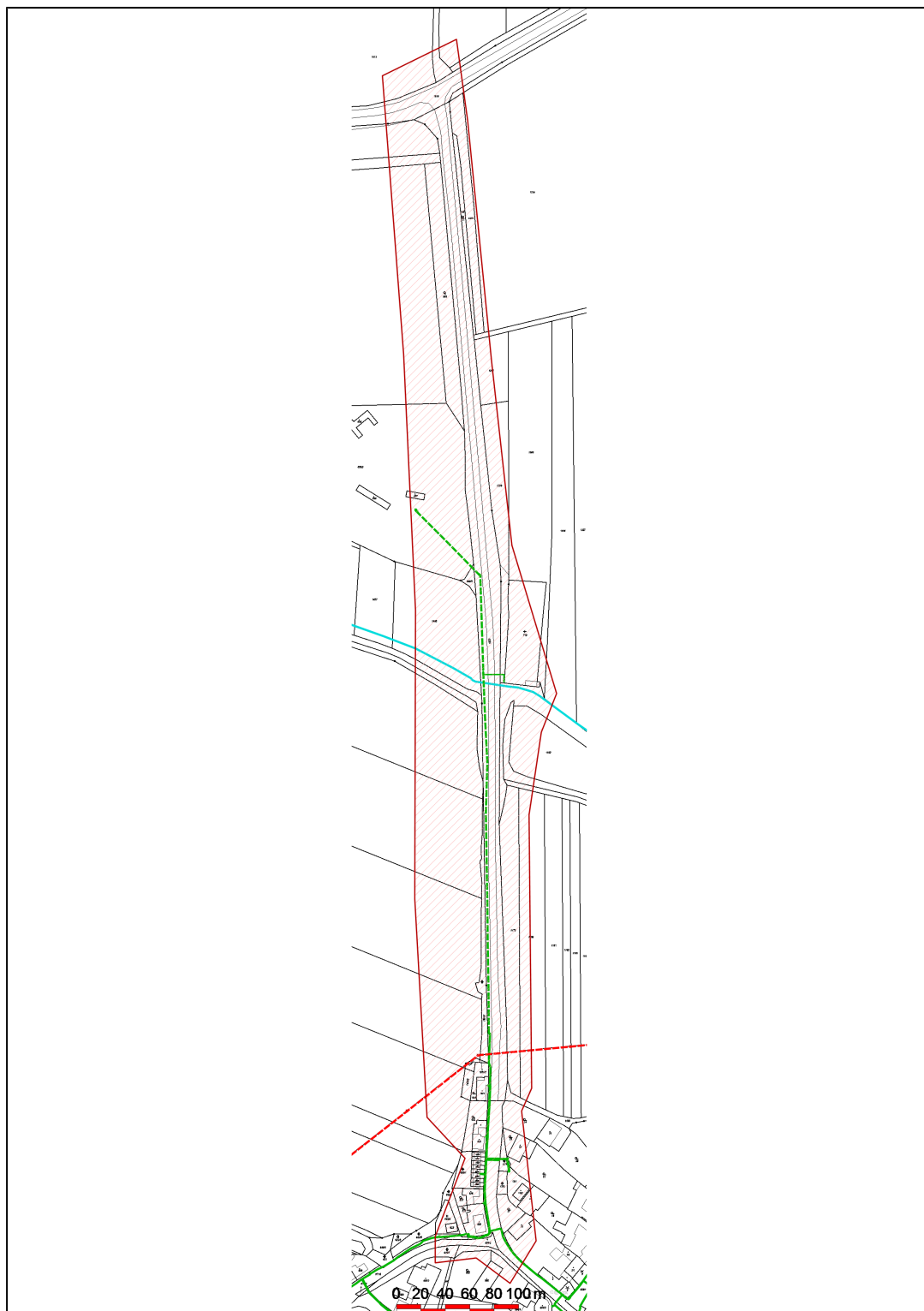
001

EG.D, a.s.  
Lidická 1873/36, Černá Pole, 602 00 Brno

Příloha: Orazítkovaná situace s informativním zákresem sítí



# Informativní zákres sítí **elektro** k žádosti 26345796



Datum 22.11.2024

**eg·d**

001

EG.D, a.s.  
Lidická 1873/36, Černá Pole, 602 00 Brno

## **Informace o minimálních vzdálenostech a ochranných pásmech zařízení**

### **Minimální vzdálenosti platné pro nadzemní vedení NN dle PNE 333302 (výběr)**

Výška nad volným terénem: holé vodiče min. 6 m, izolované min. 5,5 m

Výška nad pozemními komunikacemi - silnice: holé vodiče min. 6 m, izolované min. 5,5 m; chodníky, cyklostezky: holé vodiče min. 5 m, izolované min. 4 m

Výška nad neschůdnou částí objektu: holé vodiče min. 0,5 m, izolované min. 0,3 m

Vzdálenost od okapů: holé vodiče min. 0,2 m, izolované min. 0,1 m

Výška nad schůdnými částmi objektu: holé vodiče min. 4 m, izolované min. 3 m

Vodorovná vzdálenost od schůdných částí objektu: holé vodiče min. 2 m, izolované min. 1 m

Minimální vzdálenosti holých vodičů od oken: nad – 1 m, vedle – 1 m, pod – 1 m, před – 2 m.

**Minimální vzdálenosti holých vodičů od střešních oken: holé vodiče min. 3 m, izolované min. 2 m**

### **Minimální vzdálenosti platné pro nadzemní vedení VN 22kV dle ČSN EN 50423-1, PNE 333301 (výběr)**

Výška nad volným terénem: holé a izolované vodiče min. 6 m, slaněné min. 5,6 m

Výška nad pozemními komunikacemi – dálnice: min. 7 m; silnice: holé a izolované vodiče min. 6 m, slaněné min. 5,6 m; chodníky, cyklostezky: holé vodiče min. 6 m, izolované min. 5,6 m, slaněné min. 5 m

Ostatní vzdálenosti jsou uvedeny v PNE 333301.

### **Minimální vzdálenosti platné pro nadzemní vedení VVN 110 kV dle ČSN EN 50341-1, PNE 333300**

Výška nad volným terénem a zemědělskými plochami: holé vodiče min. 6 m.

Výška nad účelovými komunikacemi: holé vodiče min. 6 m,

Výška nad silnicí: min. 7 m.

### **Ochranná pásma dle zákona č. 458/2000 Sb., § 46**

**1. Nadzemní vedení VN, VVN** – je definováno jako souvislý prostor vymezený svislými rovinami vedenými po obou stranách vedení ve vodorovné vzdálenosti, měřené kolmo na vedení, která činí od krajního vodiče vedení na obě jeho strany:

pro zařízení zrealizovaná do 31.12.1994

- u venkovního vedení s napětím nad 1 kV do 35 kV včetně - **10 m**

- u venkovního vedení s napětím nad 35 kV do 110 kV včetně - **15 m**

pro zařízení zrealizovaná od 1.1.1995

- u vedení s napětím nad 1 kV do 35 kV včetně pro vodiče bez izolace - **7 m**, pro vodiče s izolací základní - **2 m**, pro závěsná kabelová vedení - **1 m**

- u venkovního vedení s napětím nad 35 kV do 110 kV včetně - **12 m**

**2. kabelová vedení všech druhů napětí do 110 kV** (včetně ovládacích, signálních, sdělovacích ve správě ECR) činí OP od krajního kabelu na každou stranu **1 m**

**3. Elektrická stanice** – je vymezeno svislými rovinami vedenými ve vodorovné vzdálenosti

pro zařízení zrealizovaná do 31.12.1994

- u el.stanic s převodem napětí z úrovně nad 1 kV a menší než 52 kV na úroveň NN - **10 m**

- u el. stanic s napětím větším než 52 kV **30 m** kolmo na oplocenou nebo obezděnou hranici objektu stanice

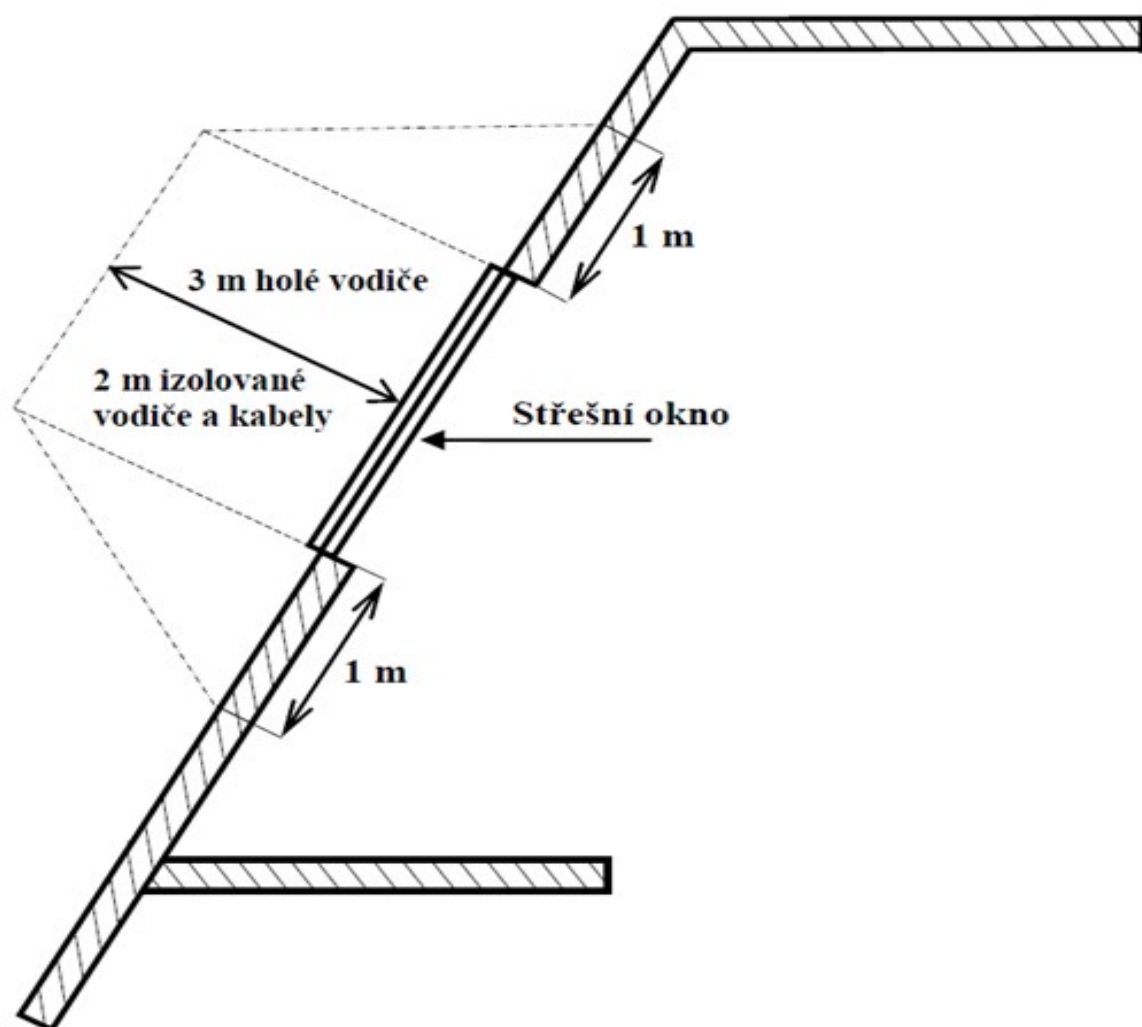
pro zařízení zrealizovaná od 1.1.1995

- u venkovní stožárové el.stanice s převodem napětí z úrovně nad 1 kV a menší než 52 kV na úroveň NN - **7 m**

- u kompaktních a zděných el. stanic s převodem napětí z úrovně nad 1 kV a menší než 52 kV na úroveň NN - **2 m** a u vestavěných el. stanic - **1 m** od obestavění

- u venkovních elektrických stanic a dále stanic s napětím větším než 52 kV v budovách **20 m** od oplocení nebo od vnějšího líce obvodového zdiva

**Další podmínky pro provádění činností a prací v OP kabelů jsou stanoveny ve vyjádření vystaveném EG.D, a.s., případně při vytýčení.**





naše značka  
5003210794

vyřizuje  
Jaroslav Kápička

e-mail  
technici@gasnet.cz

datum  
22.11.2024

VIAPONT, s.r.o.  
Vodní 258/13  
60200 Brno

Věc:

**III/39411 Zakřany – křižovatka I/23**

K.ú. - p.č.: Zakřany

Stavebník: VIAPONT, s.r.o., Vodní 258/13, 60200 Brno

Účel stanoviska: Informace o poloze a průběhu plynárenského zařízení

GasNet, s.r.o., jako provozovatel distribuční soustavy (PDS) a technické infrastruktury, zastoupený GasNet Služby, s.r.o., vydává toto stanovisko:

TOTO STANOVISKO SLOUŽÍ POUZE JAKO SDĚLENÍ O POLOZE A PRŮBĚHU PLYNÁRENSKÝCH ZAŘÍZENÍ A PLYNOVODNÍCH PŘÍPOJEK (dále jen PZ) V ZÁJMOVÉM ÚZEMÍ VYZNAČENÉM V PŘÍLOZE.

STANOVISKO BYLO VYGENEROVÁNO NA ZÁKLADĚ VAŠÍ ŽÁDOSTI AUTOMATICKY.

V zájmovém území vyznačeném v příloze tohoto stanoviska, nebo jeho blízkosti se NACHÁZÍ PROVOZOVANÁ PZ ve vlastnictví nebo správě GasNet s.r.o. - viz příloha s informativní polohou PZ a informací v legendě.

Upozorňujeme, že v zájmovém území vyznačeném v příloze tohoto stanoviska se mohou nacházet PZ, která jsou ve fázi výstavby a doposud nebyla předána GasNet s.r.o. k provozování. Taktéž se v zájmovém území mohou nacházet PZ jiných vlastníků či správců, případně i dlouhodobě nefunkční/neprovozovaná PZ bez dostupných informací o jejich poloze a vlastnictví. Tato PZ NEJSOU v příloze vyznačena a NEJSOU předmětem tohoto stanoviska.

TOTO STANOVISKO NELZE POUŽÍT PRO:

-----  
- pro zahájení stavební činnosti v ochranném a bezpečnostním pásmu PZ včetně objednání vytyčení za tímto účelem  
- jednání s orgány státní správy ve věcech územního plánování a stavebního řádu dle zákona č. 183/2006 Sb. v platném znění ve věci územního řízení, řízení o územním souhlasu, veřejnoprávní smlouvy pro umístění stavby, zjednodušeného územní řízení, ohlášení, stavebního řízení, společné územního a stavebního řízení, vodoprávního rozhodnutí, veřejnoprávní smlouvy o provedení stavby nebo oznámení stavebního záměru s certifikátem autorizovaného inspektora.

TOTO STANOVISKO LZE POUŽÍT POUZE PRO:

-----  
- objednání vytyčení polohy PZ za účelem zpracování projektové dokumentace stavby  
Vytyčení provede příslušná provozní oblast ZDARMA.  
Formulář a kontakt naleznete na <https://www.gasnet.cz/cs/ds-vytyceni-pz/>.

Při podání žádosti uveďte žadatel naši značku (číslo jednací) uvedenou v úvodu tohoto stanoviska. O provedeném vytyčení trasy bude sepsán protokol.

POKUD HODLÁTE POUŽÍT POSKYTNUTÉ INFORMACE PRO ZPRACOVÁNÍ PROJEKTOVÉ DOKUMENTACE (dále jen PD) ZA ÚČELEM ZÍSKÁNÍ SOUHLASU SE STAVEBNÍ ČINNOSTÍ V OCHRANNÉM A BEZPEČNOSTNÍM PÁSMU PZ, SDĚLUJEME VÁM TYTO DALŠÍ INFORMACE:

**GasNet Služby, s.r.o.**

Plynárenská 499/1 · Zábřehovice · 602 00 Brno · T 555 90 10 10 · [www.gasnet.cz](http://www.gasnet.cz)

IČ: 27935311 · DIČ: CZ27935311

**Zápis do obchodního rejstříku:** Krajský soud v Brně, sp. zn. C 57165, dne 26. 7. 2007

**Certificate of incorporation:** Regional Court in Brno, ref. number C 57165, on 26th July 2007

Zákaznická linka GasNet 555 90 10 10, [info@gasnet.cz](mailto:info@gasnet.cz), [www.gasnet.cz](http://www.gasnet.cz)

1) O poskytnutí polohy stávajících PZ ve správě GasNet, s.r.o. v digitální podobě (dgn,dwg) lze požádat prostřednictvím služby Vektorová data, která je dostupná na <https://dpo.gasnet.cz/zadost-o-vektorova-data>. Tato služba je určena odborné veřejnosti (projekční firmy) a obcím a krajům (oblast územního plánování).

2) PD, ve které budou zakreslena PZ dle poskytnutých mapových nebo elektronických podkladů, požadujeme předložit k odsouhlasení podáním žádosti na portálu Distribuce plynu online <https://dpo.gasnet.cz/zadost-o-stanovisko>. Tato povinnost je dána ustanovením zákona č. 458/2000 Sb., §68 a §69.

3) PD bude vypracována ve smyslu stavebního zákona č. 183/2006 Sb. ve znění pozdějších předpisů.

4) Pokud v poskytnutých mapových podkladech naleznete informaci o PLÁNOVANÉ STAVBĚ PŘED REALIZACÍ, jedná se o situaci, kdy v zájmovém území nebo v jeho blízkosti se připravuje plynárenská stavba (rekonstrukce, nová výstavba, přeložka). V případě, že se bude jednat o připravovanou investici GasNet s.r.o., požadujeme Vaši stavbu koordinovat s naším záměrem.

5) Pokud v poskytnutých mapových podkladech naleznete informaci o PROVEDENÉ VÝSTAVBĚ, KTERÁ NENÍ UVEDENA DO PROVOZU, jedná se o situaci, kdy v zájmovém území nebo v jeho blízkosti je vybudováno PZ, které bude v blízké době uvedeno do provozu. Na tato PZ se vztahují ochranná, případně bezpečnostní pásma dle zákona č. 458/2000 Sb. ve znění pozdějších předpisů. Informace o možnosti poskytnutí digitálních dat (dgn,dwg) a podmínky výdeje získáte na adrese: <http://www.gasnet.cz/cs/zadost-o-vektorova-data/>.

6) Pokud Vaše zájmové území protíná PÁSMO VLIVU ANODOVÉHO UZEMNĚNÍ STANICE KATODICKÉ OCHRANY (SKAO), je třeba individuálního posouzení v závislosti na připravované stavbě. Je nutné podat novou žádost na <https://dpo.gasnet.cz/zadost-o-stanovisko> s důvodem žádosti Předprojektová příprava. K žádosti připojte podrobné informace o záměru stavby a její konstrukci. Obdržíte stanovisko, kde budou sděleny podrobné podmínky pro umístění stavby v blízkosti tohoto řízení.

7) Pokud v poskytnutých mapových podkladech naleznete informaci o NEPLYNOVODNÍM ZAŘÍZENÍ (PLOCHA), jedná se o území, kde se nachází PROVOZOVANÁ PLNÍCÍ STANICE LNG STANICE nebo je zde CHRÁNĚNÝ PROSTOR PRO VÝSTAVBU LNG stanice. V tomto prostoru je nutné respektovat vzdálenost 35 m od osy zásobníku LNG, kam sahá požárně nebezpečný prostor, ve kterém není možno stavět budovy s trvalou přítomností osob. Pro posouzení stavebního záměru v menší vzdálenosti je třeba předložit k posouzení podrobnou dokumentaci takového záměru.

8) V případě potřeby dalších informací kontaktujte technika prostřednictvím Kontaktního systému <http://www.gasnet.cz/cs/kontaktni-system/> (Stanovisko k existenci sítě a ke stavbě NEplynárenského zařízení).

#### PLYNOFIKACE NEMOVITOSTI:

Požadavek na připojení nového odběrného místa nebo technické změny u existujícího odběrného místa musí být projednán prostřednictvím žádosti o připojení k distribuční soustavě.

Podrobné informace naleznete na stránkách GasNet s.r.o. <https://www.gasnet.cz/cs/zakaznik/>.

V případě, že plánovaná plynifikace vyvolá rozšíření plynovodní sítě (připojení více odběrných míst), musí být toto projednáno s GasNet s.r.o. Podrobné informace naleznete na stránkách <https://www.gasnet.cz/cs/zadost-o-rozsireni-ds/>.

Toto stanovisko platí pouze pro území vyznačené v příloze tohoto stanoviska a to 24 měsíců ode dne jeho vydání.

Za správnost a úplnost dokumentace předložené s žádostí včetně jejího souladu s platnými předpisy plně zodpovídá její zpracovatel. Stanovisko nenahrazuje případná další stanoviska k jiným částem stavby.

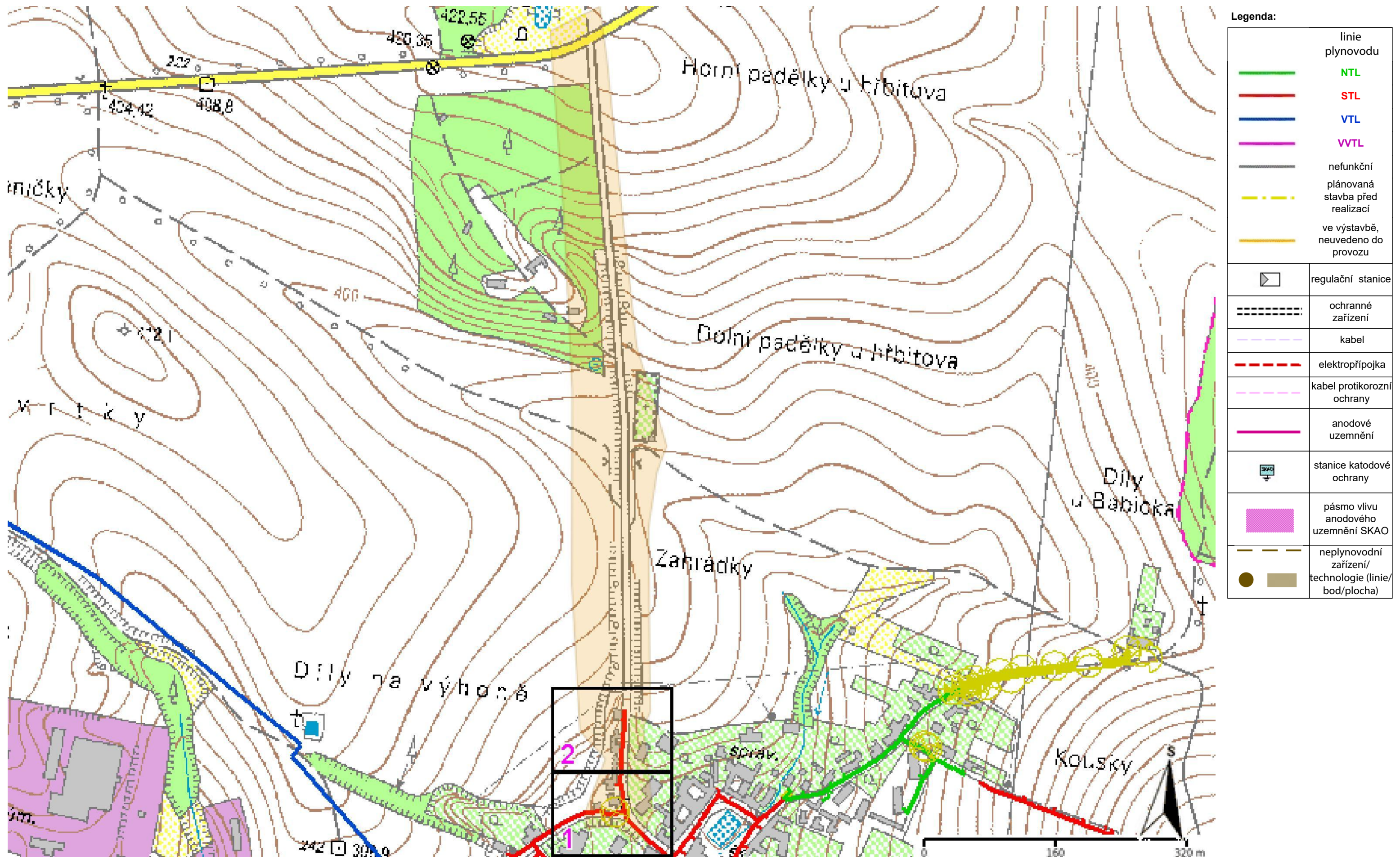
V případě další korespondence nebo jednání (např. změna stavby) uvádějte naši značku - 5003210794 a datum tohoto stanoviska. Kontakty jsou k dispozici na <https://www.gasnet.cz/cs/kontaktni-system/>.



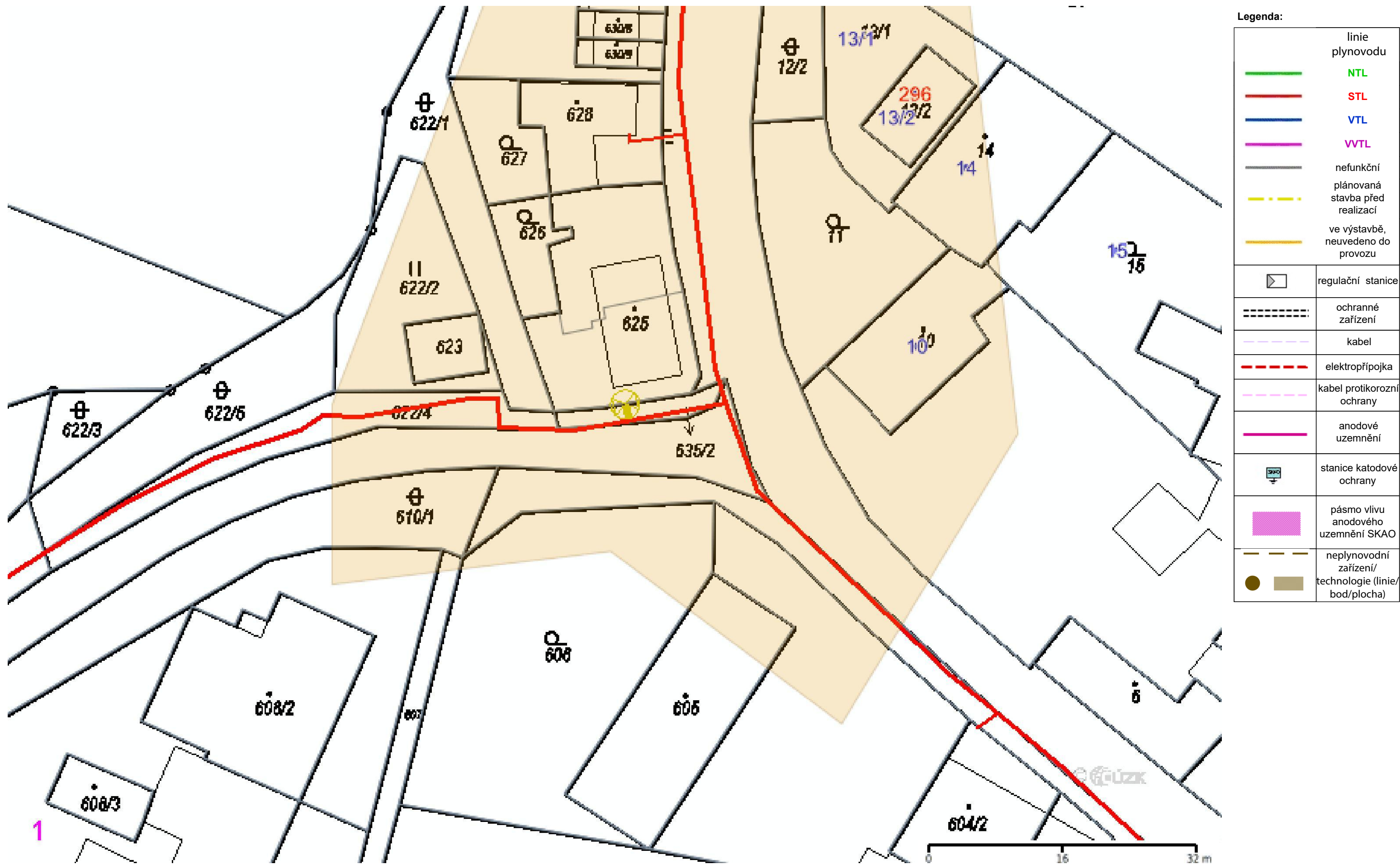
GasNet, s.r.o.  
zastoupená společností GasNet Služby, s.r.o., IČ 27935311  
Jaroslav Kápička  
Vedoucí zpracování externích požadavků  
Odbor zpracování externích požadavků

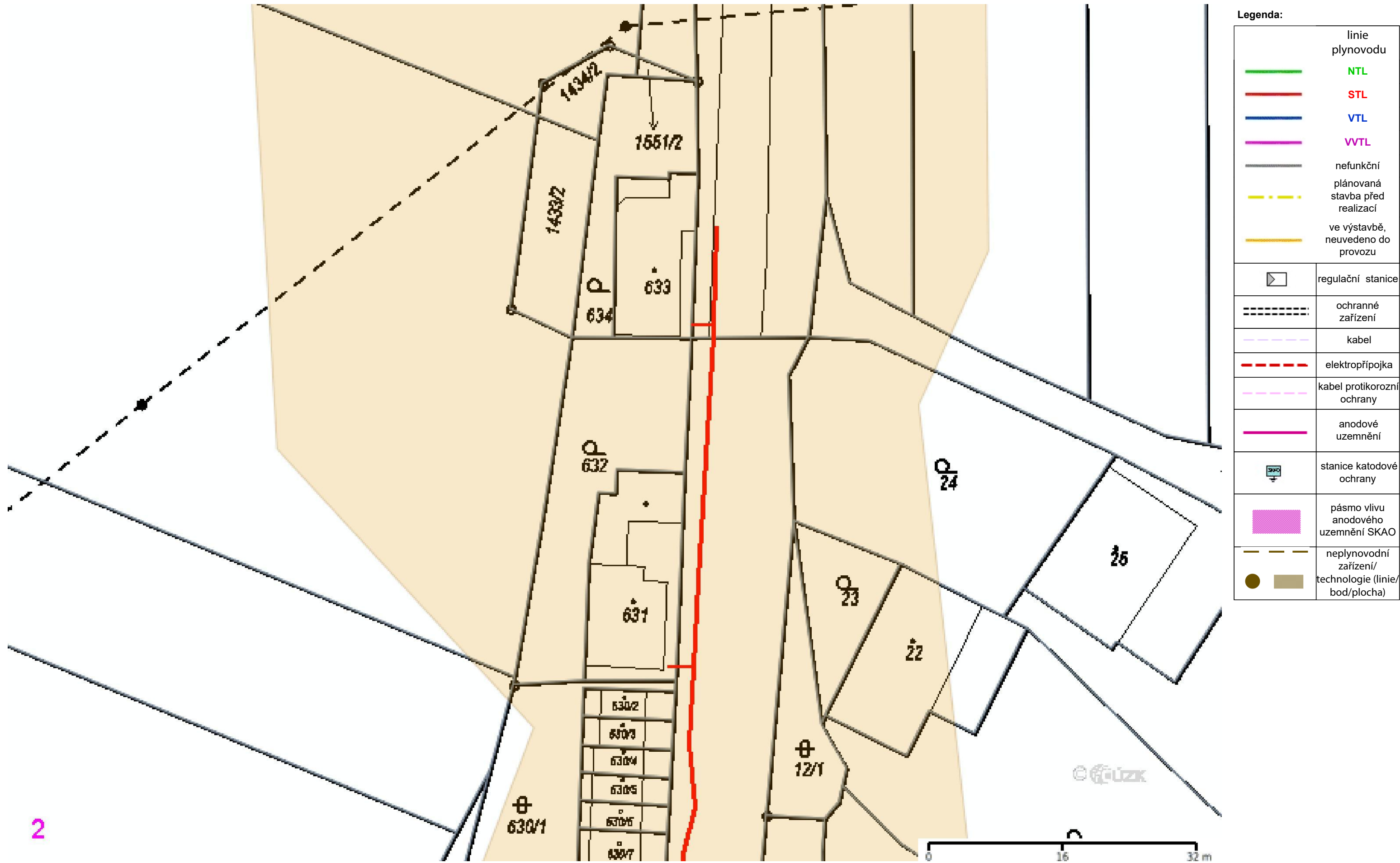
Přílohy: Detailní zakres plynárenského zařízení













Vlastníci technické infrastruktury poskytují **údaje o podmínkách napojení, o ochranných a bezpečnostních pásmech a o základních podmínkách provádění činnosti v nich** (dále jen „**Údaje**“), tak, jak jsou vlastníci technické infrastruktury povinni tyto údaje poskytovat dle § 168 písm. b) zákona č. 283/2021 Sb., Stavební zákon, ve znění pozdějších předpisů (dále jen „**stavební zákon**“).

Níže jsou uváděny Údaje ve vztahu k technické infrastruktuře vlastněné následujícími subjekty, pro něž jsou Údaje totožné:

1. **SITEL, spol. s r.o.**, IČ: 44797320, se sídlem Baarova 957/15 Praha 4, PSČ 140 00, společnost zapsaná v obchodním rejstříku vedeném Městským soudem v Praze, oddíl C, vložka 6725;
2. **Arelion Czech Republic a.s.**, IČ: 26207842, se sídlem K Červenému dvoru 3269/25a, Strašnice, 130 00 Praha 3, společnost zapsaná v obchodním rejstříku vedeném Městským soudem v Praze, oddíl B, vložka 6808;
3. **OPTILINE a.s.**, IČ: 26270412, se sídlem Mlýnská 22/4, Bubeneč, 160 00 Praha 6, společnost zapsaná v obchodním rejstříku vedeném Městským soudem v Praze, oddíl B, vložka 22915

(dále jen „Vlastníci technické infrastruktury“).

Pro vyloučení pochybností je možné uvést, že Vlastníci technické infrastruktury poskytují Údaje bezplatně. Údaje jsou totožné pro celou technickou infrastrukturu vlastněnou Vlastníky technické infrastruktury.

K poskytnutí Údajů dle § 168 písm. b) stavebního zákona tak není třeba zasílat individuální žádost.

Sdělení Údajů:

1. Vlastníci technické infrastruktury neumožňují napojení žadatelů – technická infrastruktura Vlastníků technické infrastruktury slouží k poskytování páteřních úseků okruhů.
2. Ochranné pásmo technické infrastruktury, která je svým charakterem podzemním komunikačním vedením, je vymezeno dle § 102 zákona č. 127/2005 Sb., o elektronických komunikacích a o změně některých souvisejících zákonů (zákon o elektronických komunikacích), ve znění pozdějších předpisů (dále jen „**zákon o elektronických komunikacích**“).
3. Základní podmínky provádění činností v ochranném pásmu technické infrastruktury Vlastníků technické infrastruktury jsou následující:
  1. bez souhlasu Vlastníka technické infrastruktury je zakázáno provádět zemní práce nebo terénní úpravy,
  2. bez souhlasu Vlastníka technické infrastruktury je zakázáno zřizovat stavby či umísťovat konstrukce nebo jiná zařízení,
  3. bez souhlasu Vlastníka technické infrastruktury je zakázáno vysazovat trvalé porosty.
4. činnosti v ochranném pásmu podzemního komunikačního vedení, které by znemožňovaly nebo podstatně znesnadňovaly přístup k tomuto vedení nebo které by mohly ohrozit bezpečnost a spolehlivost jeho provozu, je možné vykonávat jen po předchozím souhlasu Vlastníka technické infrastruktury.

**Údaje nenahrazují ani nepředstavují souhlas Vlastníků technické infrastruktury k jakýmkoli činnostem, jež by mohly vést k poškození, zničení, přerušení či jinému narušení funkčnosti technické infrastruktury, anebo k narušení běžných vlastností a nerušeného provozu technické infrastruktury. Informace rovněž neslouží jako podklad pro získání jakéhokoli správního rozhodnutí, zejména v rámci stavebního řízení.**

Nad rámec Údajů, tedy informací poskytovaných bezplatně dle § 168 písm. b) stavebního zákona, Vlastníci technické infrastruktury sdělují, že **údaje o konkrétní poloze technické infrastruktury, k níž se váží Údaje, byly poskytnuty k integraci do Portálu stavebníka, resp. Portálu DMVS, kde lze dle platné legislativy informace o konkrétní poloze získat.**

Vlastníci technické infrastruktury neodpovídají za dostupnost údajů o poloze či jiných informací v rámci Portálu stavebníka či Portálu DMVS. Vlastníci technické infrastruktury nejsou provozovateli uvedených portálů, jejichž režim je podřízen platné legislativě.

Vlastníci technické infrastruktury jsou zároveň nadále schopni poskytovat údaje o konkrétní poloze technické infrastruktury a případně i další údaje týkající se podmínek realizace konkrétního stavebního záměru žadatele/stavebníka na základě žádostí o vyjádření prostřednictvím webového portálu pod následujícím odkazem:

***Svazek vodovodů a kanalizací, Vodárna Zbýšov***  
***Masarykova 248, 664 11 Zbýšov***

**VIAPONT, s.r.o.**

**Ing. Matějčková Denisa**

**Vodní 258/13**

**60200 Brno**

*Vaše značka:*

*Vyřizuje: Martin Všečka*

*Datum: 27.11.2024*

**Věc: Vyjádření k existenci sítí v Zakřanech.**

Odpovídám na Váš e-mail ze dne 22.11.2024 a sděluji:

Po prostudování Vaší žádosti zjišťuji, že na v uvedených parcelách nachází trasa vodovodního řadu PVC 90 a to na parcelách 1520, 635/1 a 871/2.

Kanalizační řad má ve vlastnictví a správou obec Zakřany.

S pozdravem:

**Svazek vodovodů a kanalizací,  
Vodárna Zbýšov  
Masarykova 248, 664 11 Zbýšov  
IČ: 49459058, CZ49459058  
tel.: 602 735 664, účt.: 515 532 896**



**Martin Všečka**  
vedoucí Vodárny Zbýšov

Ing. Denisa Matějčková  
VIAPONT, s.r.o.  
Vodní 258/13 60200/13  
602 00 Brno

Číslo jednací 2202424656

Datum 25.11.2024

Vyřizuje Hana Tintěrová

telefon +420 728 528 775

e-mail Hana.Tinterova@cdt.cz

Věc:

**Vyjádření k existenci sítí elektronických komunikací - Informace o poloze**

Název stavby: **III/39411 Zakřany - křižovatka I/23**

V zájmovém území určeném a vyznačeném žadatelem **se nenachází** prostředky sítí elektronických komunikací **v majetku ČD - Telematiky a.s.** nebo **v majetku jiných vlastníků**, kteří pověřili správou svých sítí elektronických komunikací ČD - Telematiku a.s. a zájmové území nezasahuje do ochranného pásma těchto sítí dle §102 zák. č.127/2005 Sb., o elektronických komunikacích.

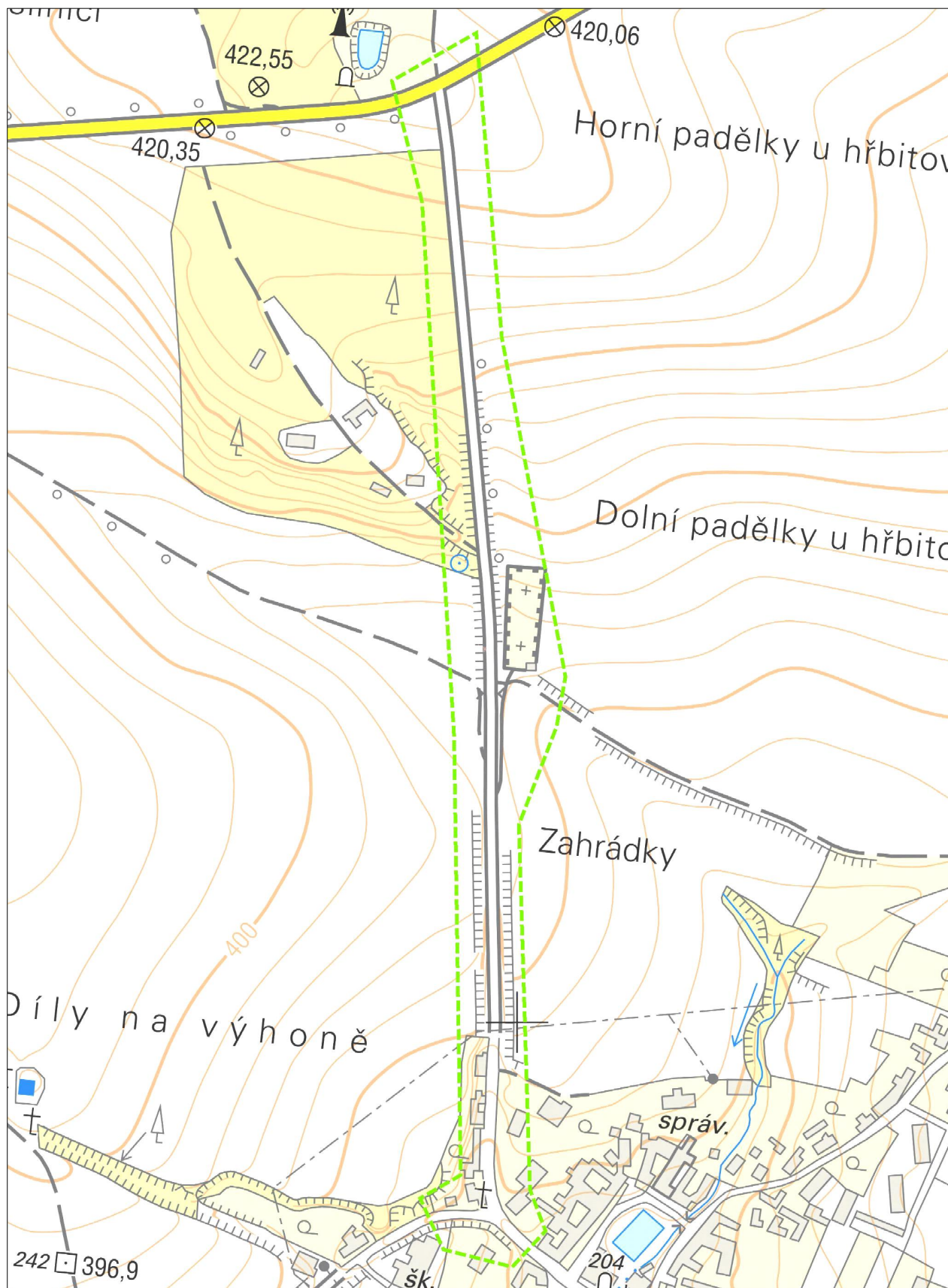
**Vyjádření k prostředkům sítí elektronických komunikací Správy železnic s.o. ve správě ČD - Telematiky a.s. vám bude vyhotoveno samostatně.**

**Vyjádření pozbývá platnosti dne 25.11.2026**

Počet příloh: 1

ČD - Telematika a.s.  
Pernerova 2819/2a  
130 00 Praha 3

Žádost je možné podávat elektronicky na [vyjadreni.cdt.cz](http://vyjadreni.cdt.cz) nebo e-mailem na [helpdesk@cdt.cz](mailto:helpdesk@cdt.cz).







ČD-TELEMATIKA

Ing. Denisa Matějíčková  
VIAPONT, s.r.o.  
Vodní 258/13 60200/13  
602 00 Brno

Číslo jednací 3202424656

Datum 25.11.2024

Vyřizuje Lucie Svojanovská

telefon +420 601 348 598

e-mail Lucie.Svojanovska@cdt.cz

Věc:

**Vyjádření k existenci sítí elektronických komunikací - Informace o poloze**

Název stavby: III/39411 Zakřany - křižovatka I/23

V zájmovém území určeném a vyznačeném žadatelem **se nenachází** prostředky sítí elektronických komunikací v majetku **Správy železnic s.o. ve správě ČD - Telematiky a.s.** a zájmové území nezasahuje do ochranného pásma těchto sítí dle §102 zák. č. 127/2005 Sb., o elektronických komunikacích.

**Vyjádření k prostředkům sítí elektronických komunikací v majetku ČD - Telematiky a.s. nebo v majetku jiných vlastníků, kteří pověřili správou svých sítí elektronických komunikací ČD - Telematiku a.s., vám bude vyhotoveno samostatně.**

**Vyjádření pozbývá platnosti dne 25.11.2026**

Počet příloh: 1

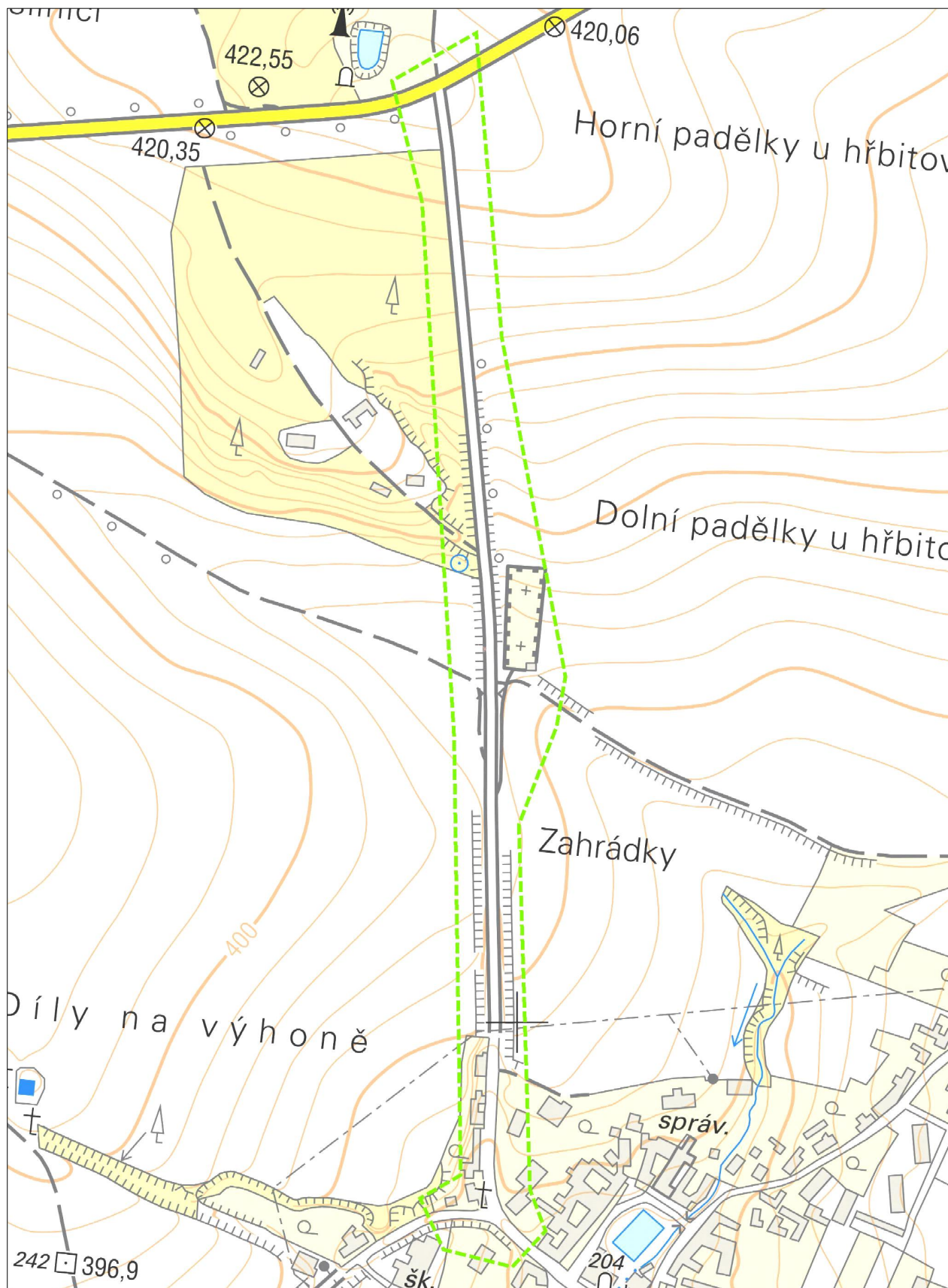
ČD - Telematika a.s.  
Pernerova 2819/2a  
130 00 Praha 3

Žádost je možné podávat elektronicky na [vyjadreni.cdt.cz](http://vyjadreni.cdt.cz) nebo e-mailem na [helpdesk@cdt.cz](mailto:helpdesk@cdt.cz).

[www.cdt.cz](http://www.cdt.cz)

ČD - Telematika a.s. | akciová společnost | Korespondenční adresa: Pod Táborem 369/8a | 190 00 Praha 9 | tel.: +420 972 225 555

Sídlo společnosti: Pernerova 2819/2a | 130 00 Praha 3 | IČ: 61459445 | DIČ: CZ61459445 | Vedená u Městského soudu v Praze, spisová značka B 8938



VIAPONT, s.r.o.

Vodní 258 /13

60200 Brno

| Váš dopis značky / ze dne | Naše značka         | Vyřizuje       | Místo odeslání / dne |
|---------------------------|---------------------|----------------|----------------------|
| 0000152266 / 22.11.2024   | UPTS/OS/380166/2024 | Šárka Stašková | Praha / 25.11.2024   |

**Věc: Vyjádření k existenci podzemních sítí spol. České Radiokomunikace, a.s.**

Účel: Existence sítí

**Akce: III/39411 Zakřany – křižovatka I/23**

K Vaší žádosti o vyjádření k existenci sítí Vám sdělujeme, že ve Vámi vyznačeném/řešeném území nedojde ke styku s žádným podzemním vedením/zařízením v naší správě.

S pozdravem

Za správnost:

České Radiokomunikace a.s.  
Skokanská 2117/1  
169 00 Praha 6  
(53)  
*Šárka Stašková*

Šárka Stašková  
Specialista ochrany sítě

Příloha:

**Platnost tohoto vyjádření je jeden rok od data vystavení, tj. do 25.11.2025**

PIN: 4165

Žádost č. j. UPTS/OS/380166/2024

## Zájmové území



**Poznámka:** Upozorňujeme Vás, že toto stanovisko **NELZE** uplatnit pro umístění a provoz větrných elektráren.

---

ŽADATELVIAPONT, s.r.o.

---

NAŠE ZNAČKA  
0102248360VYŘÍZENO DNE  
25.11.2024

**Sdělení o existenci energetického zařízení, telekomunikačního zařízení nebo zařízení technické infrastruktury společnosti ČEZ Distribuce, a. s., pro akci:**

**III/39411 Zakřany - křižovatka I/23 - 1.část**

Vážený zákazníku,

dovolujeme si reagovat na Vaši žádost číslo 0102248360 ze dne 25.11.2024 o sdělení o existenci energetického zařízení, telekomunikačního zařízení nebo zařízení technické infrastruktury. Na Vámi uvedeném zájmovém území se **nenachází energetické zařízení, telekomunikační zařízení nebo zařízení technické infrastruktury v majetku společnosti ČEZ Distribuce, a. s.**

Zároveň si Vás dovoluujeme upozornit, že se v zájmovém území může nacházet energetické zařízení, telekomunikační zařízení nebo zařízení technické infrastruktury, které není v majetku společnosti ČEZ Distribuce, a. s.

Toto sdělení je platné do 25.05.2025.

V souvislosti s výše uvedeným si Vás dovoluujeme upozornit, že uvedené sdělení včetně jeho příloh představuje skutečnosti tvořící obchodní tajemství společnosti ČEZ Distribuce, a. s. Poskytnuté informace jsou dále také důvěrnými informacemi a obchodně citlivými informacemi společnosti ČEZ Distribuce, a. s. Z výše uvedených důvodů si Vás proto společnost ČEZ Distribuce, a. s. dovoluje upozornit, že s poskytnutými informacemi je potřeba nakládat dle platných právních předpisů, v opačném případě se vystavujete postihu ve smyslu platné právní úpravy. V této souvislosti si Vás dále dovoluujeme upozornit, že požadované informace nesmí být předány, sděleny, využity, zpřístupněny, či jiným způsobem postoupeny na jakoukoli třetí osobu bez předchozího prokazatelného souhlasu společnosti ČEZ Distribuce, a. s. Informace o existenci energetického zařízení, telekomunikačního zařízení a zařízení technické infrastruktury mohou být využity pouze pro účel, pro který byly vyžádány.

S pozdravem

**ČEZ Distribuce, a. s.**Děčín, Děčín IV-Podmokly  
Teplická 874/8  
PSČ 405 02  
IČ: 24729035**Přílohy**

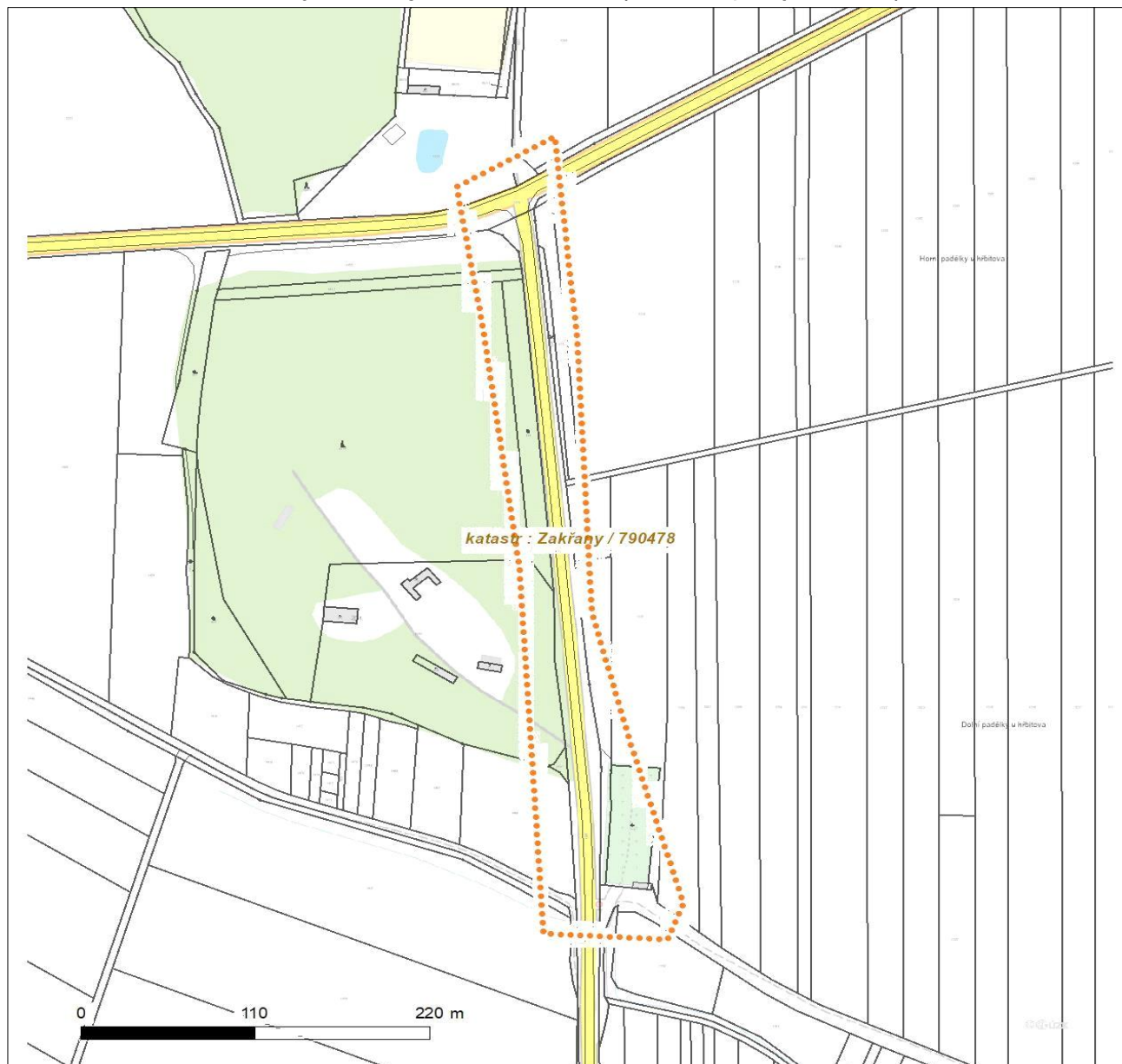
Situační výkres zájmového území



Platí pouze se sdělením číslo 0102248360.

Zakreslené polohy zařízení v příloze jsou pouze informativní.

## Situační výkres zájmového území (klad mapových listů)



Není-li zobrazena katastrální mapa, zadejte žádost znovu. Katastrální mapa je generována prostřednictvím externí WMS služby, jejíž provoz nezajišťuje společnost ČEZ Distribuce, a. s.

LEGENDA

Podzemní vedení NN do 1 kV

Nadzemní vedení NN do 1 kV

Podzemní vedení VN do 35 kV

Nadzemní vedení VN do 35 kV

Podzemní vedení VVN 110 kV

Nadzemní vedení VVN 110 kV

NN přívod odběratele

Zařízení technické infrastruktury

Cizí energetické vedení

Zájmové území

TS

TS

TR

Probíhající investice ČEZ Distribuce

TS

Zařízení ČEZ Distribuce ve výstavbě

TS

Hranice katastrálního území

Nadzemní síť pro elektronickou komunikaci

Podzemní síť pro elektronickou komunikaci

HDPE trubka

Souběhy sítí pro elektronickou komunikaci s energetickými sítěmi:

Souběh s podzemním vedením NN do 1 kV

Souběh s nadzemním vedením NN do 1 kV

Souběh s podzemním vedením VN do 35 kV

Souběh s nadzemním vedením VN do 35 kV

Souběh s podzemním vedením VVN 110 kV

Souběh s nadzemním vedením VVN 110 kV



ŽADATEL

VIAPONT, s.r.o.

NAŠE ZNAČKA  
0102248365

VYŘÍZENO DNE  
25.11.2024

**Sdělení o existenci energetického zařízení, telekomunikačního zařízení nebo zařízení technické infrastruktury společnosti ČEZ Distribuce, a. s., pro akci:**

**III/39411 Zakřany - křižovatka I/23 - 2.část**

Vážený zákazníku,

dovolujeme si reagovat na Vaši žádost číslo 0102248365 ze dne 25.11.2024 o sdělení o existenci energetického zařízení, telekomunikačního zařízení nebo zařízení technické infrastruktury. Na Vámi uvedeném zájmovém území se **nenachází energetické zařízení, telekomunikační zařízení nebo zařízení technické infrastruktury v majetku společnosti ČEZ Distribuce, a. s.**

Zároveň si Vás dovoluujeme upozornit, že se v zájmovém území může nacházet energetické zařízení, telekomunikační zařízení nebo zařízení technické infrastruktury, které není v majetku společnosti ČEZ Distribuce, a. s.

Toto sdělení je platné do 25.05.2025.

V souvislosti s výše uvedeným si Vás dovoluujeme upozornit, že uvedené sdělení včetně jeho příloh představuje skutečnosti tvořící obchodní tajemství společnosti ČEZ Distribuce, a. s. Poskytnuté informace jsou dále také důvěrnými informacemi a obchodně citlivými informacemi společnosti ČEZ Distribuce, a. s. Z výše uvedených důvodů si Vás proto společnost ČEZ Distribuce, a. s. dovoluje upozornit, že s poskytnutými informacemi je potřeba nakládat dle platných právních předpisů, v opačném případě se vystavujete postihu ve smyslu platné právní úpravy. V této souvislosti si Vás dále dovoluujeme upozornit, že požadované informace nesmí být předány, sděleny, využity, zpřístupněny, či jiným způsobem postoupeny na jakoukoli třetí osobu bez předchozího prokazatelného souhlasu společnosti ČEZ Distribuce, a. s. Informace o existenci energetického zařízení, telekomunikačního zařízení a zařízení technické infrastruktury mohou být využity pouze pro účel, pro který byly vyžádány.

S pozdravem

**ČEZ Distribuce, a. s.**

Děčín, Děčín IV-Podmokly  
Teplická 874/8  
PSČ 405 02  
IČ: 24729035

**Přílohy**

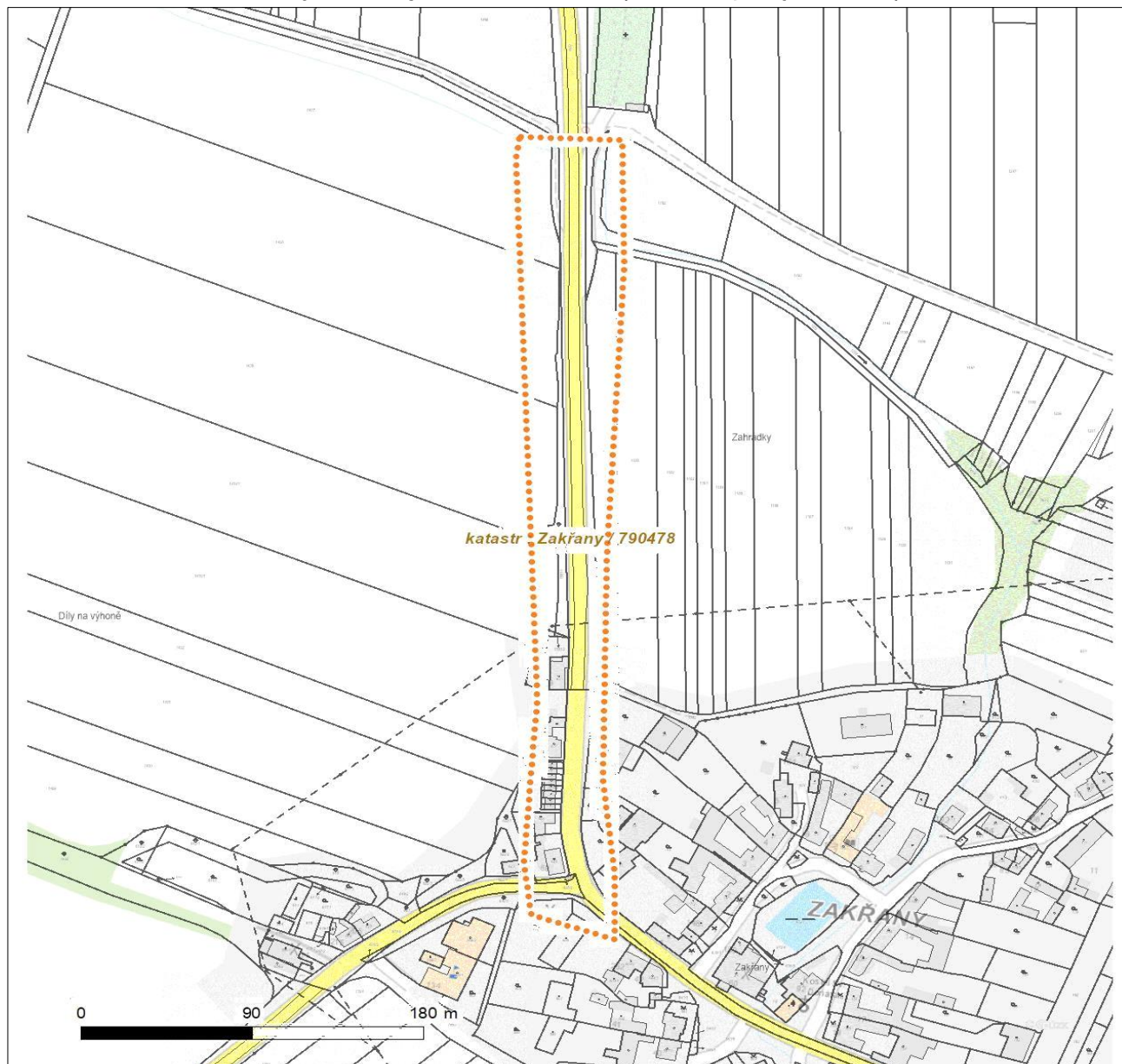
Situační výkres zájmového území



Platí pouze se sdělením číslo 0102248365.

Zakreslené polohy zařízení v příloze jsou pouze informativní.

## Situační výkres zájmového území (klad mapových listů)



Není-li zobrazena katastrální mapa, zadejte žádost znovu. Katastrální mapa je generována prostřednictvím externí WMS služby, jejíž provoz nezajišťuje společnost ČEZ Distribuce, a. s.

| LEGENDA  |                                   |   |
|--|-----------------------------------|---|
|   | Podzemní vedení NN do 1 kV        |  Stanice do 52 kV - stožárová              |
|   | Nadzemní vedení NN do 1 kV        |  Stanice do 52 kV - zděná                  |
|   | Podzemní vedení VN do 35 kV       |  Transformovna (nad 52 kV)                 |
|   | Nadzemní vedení VN do 35 kV       |  Probíhající investice ČEZ Distribuce      |
|   | Podzemní vedení VVN 110 kV        |  Stanice ČEZ Distribuce ve výstavbě        |
|   | Nadzemní vedení VVN 110 kV        |  Zařízení ČEZ Distribuce ve výstavbě       |
|   | NN přívod odběratele              |  Hranice katastrálního území               |
|   | Zařízení technické infrastruktury |  Nadzemní síť pro elektronickou komunikaci |
|   | Cizí energetické vedení           |  Podzemní síť pro elektronickou komunikaci |
|   | Zájmové území                     |  HDPE trubka                               |
| Souběhy sítí pro elektronickou komunikaci s energetickými sítěmi:  |                                   |   |
|  Souběh s podzemním vedením NN do 1 kV  |                                   |   |
|  Souběh s nadzemním vedením NN do 1 kV  |                                   |   |
|  Souběh s podzemním vedením VN do 35 kV |                                   |   |
|  Souběh s nadzemním vedením VN do 35 kV |                                   |   |
|  Souběh s podzemním vedením VVN 110 kV  |                                   |   |
|  Souběh s nadzemním vedením VVN 110 kV  |                                   |   |



---

ŽADATEL  
VIAPONT, s.r.o.

---

NAŠE ZNAČKA  
0700916567

VYŘIZUJE / LINKA

VYŘÍZENO DNE  
25.11.2024

---

**Sdělení o existenci komunikačního vedení společnosti ČEZ ICT Services, a. s.**

Název akce: III/39411 Zakřany - křižovatka I/23 - 1.část

Účel: **Informativní**

Vážený zákazníku,  
dovolujeme si reagovat na Vaši žádost číslo 0700916567 ze dne 25.11.2024, která se týkala sdělení o existenci komunikačního zařízení na Vámi určeném zájmovém území.

Dle vědomí společnosti ČEZ ICT Services, a. s., se na Vámi vymezeném zájmovém území:  
**nenachází komunikační zařízení v majetku společnosti ČEZ ICT Services, a. s.**

Zároveň si Vás dovoluujeme upozornit, že není vyloučeno, že se ve Vámi vymezeném zájmovém území nachází jiné zařízení, které není v majetku společnosti ČEZ ICT Services, a. s.

Toto sdělení je platné do 25.11.2025.

V souvislosti s výše uvedeným si Vás dovoluujeme upozornit, že sdělení o existenci či neexistenci sítí představuje skutečnosti tvořící obchodní tajemství společnosti ČEZ ICT Services, a. s. Poskytnuté informace jsou dále také důvěrnými informacemi společnosti ČEZ ICT Services, a. s. Z výše uvedených důvodů si Vás proto společnost ČEZ ICT Services, a. s., dovoluje upozornit, že s poskytnutými informacemi je potřeba nakládat dle platných právních předpisů, v opačném případě se vystavujete postihu ve smyslu platné právní úpravy. V této souvislosti si Vás dovoluujeme rovněž upozornit, že požadované informace nesmí být předány, sděleny, využity, zpřístupněny, či jiným způsobem postoupeny na jakoukoli třetí osobu bez předchozího prokazatelného souhlasu společnosti ČEZ ICT Services, a. s. Informace o existenci sítí mohou být využity pouze pro účel, pro který byly vyžádány.

**ČEZ ICT Services, a. s.**

Praha, Praha 4  
Duhová 1531/3  
PSČ 140 53  
IČ: 26470411

**Přílohy**

Situační výkres zájmového území





---

ŽADATEL  
VIAPONT, s.r.o.

---

NAŠE ZNAČKA  
0700916572

VYŘIZUJE / LINKA

VYŘÍZENO DNE  
25.11.2024

---

**Sdělení o existenci komunikačního vedení společnosti ČEZ ICT Services, a. s.**

Název akce: III/39411 Zakřany - křižovatka I/23 - 2.část

Účel: **Informativní**

Vážený zákazníku,  
dovolujeme si reagovat na Vaši žádost číslo 0700916572 ze dne 25.11.2024, která se týkala sdělení o existenci komunikačního zařízení na Vámi určeném zájmovém území.

Dle vědomí společnosti ČEZ ICT Services, a. s., se na Vámi vymezeném zájmovém území:  
**nenachází komunikační zařízení v majetku společnosti ČEZ ICT Services, a. s.**

Zároveň si Vás dovoluujeme upozornit, že není vyloučeno, že se ve Vámi vymezeném zájmovém území nachází jiné zařízení, které není v majetku společnosti ČEZ ICT Services, a. s.

Toto sdělení je platné do 25.11.2025.

V souvislosti s výše uvedeným si Vás dovoluujeme upozornit, že sdělení o existenci či neexistenci sítí představuje skutečnosti tvořící obchodní tajemství společnosti ČEZ ICT Services, a. s. Poskytnuté informace jsou dále také důvěrnými informacemi společnosti ČEZ ICT Services, a. s. Z výše uvedených důvodů si Vás proto společnost ČEZ ICT Services, a. s., dovoluje upozornit, že s poskytnutými informacemi je potřeba nakládat dle platných právních předpisů, v opačném případě se vystavujete postihu ve smyslu platné právní úpravy. V této souvislosti si Vás dovoluujeme rovněž upozornit, že požadované informace nesmí být předány, sděleny, využity, zpřístupněny, či jiným způsobem postoupeny na jakoukoli třetí osobu bez předchozího prokazatelného souhlasu společnosti ČEZ ICT Services, a. s. Informace o existenci sítí mohou být využity pouze pro účel, pro který byly vyžádány.

**ČEZ ICT Services, a. s.**

Praha, Praha 4  
Duhová 1531/3  
PSČ 140 53  
IČ: 26470411

**Přílohy**

Situační výkres zájmového území

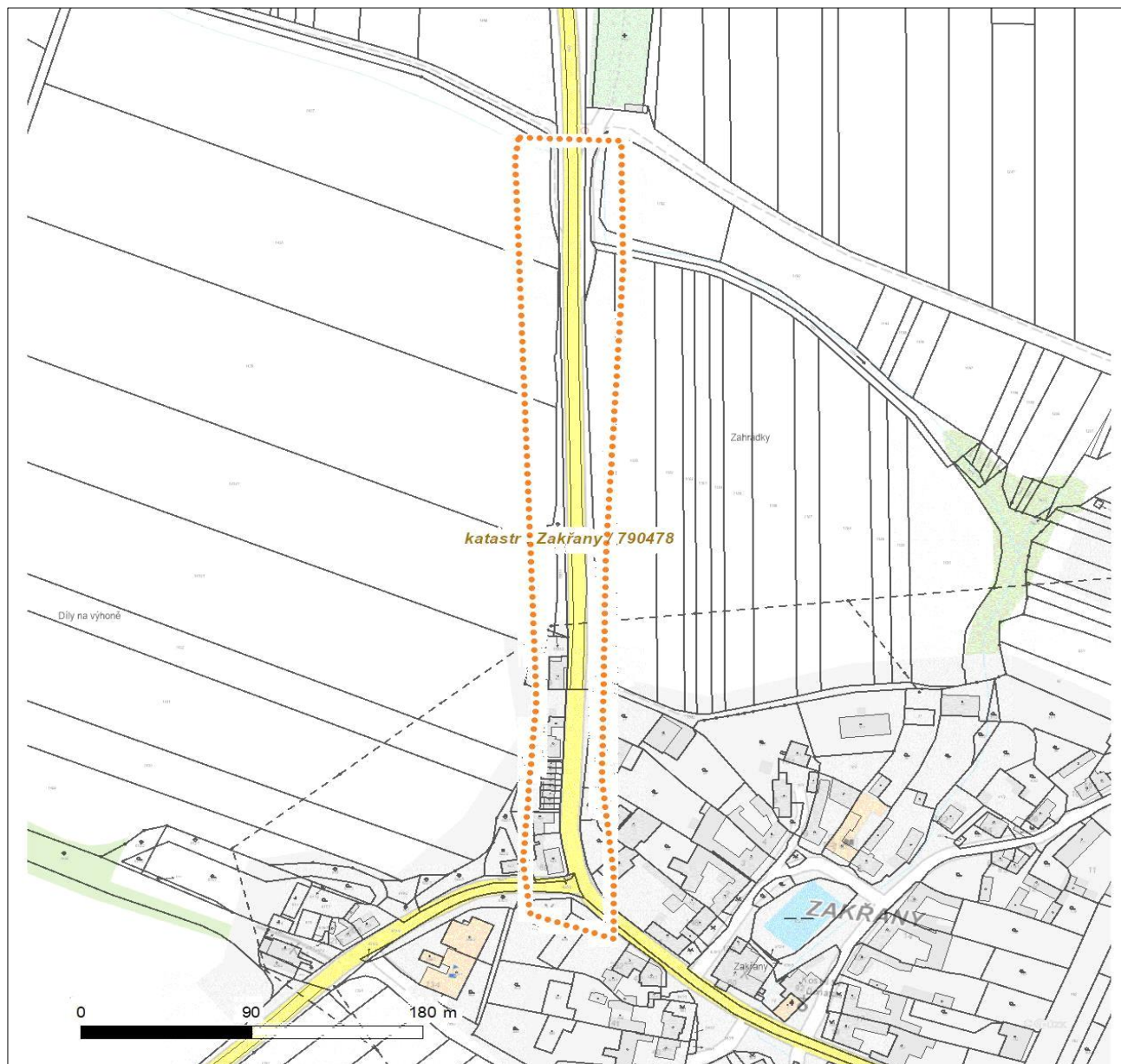




Platí pouze se sdělením číslo 0700916572.

Zakreslené polohy zařízení v příloze jsou pouze informativní.

### Situační výkres zájmového území



#### LEGENDA

- |                                     |                                |
|-------------------------------------|--------------------------------|
| ■ ■ ■ ■ ■ Nadzemní optické vedení   | ■ ■ ■ Radioreléový spoj vzduch |
| — Podzemní optické vedení           | ● ● ● ● ● Zájmové území        |
| ■ ■ ■ ■ ■ Nadzemní metalické vedení | — Hranice katastrálního území  |
| — Podzemní metalické vedení         |                                |



**Sekce majetková Ministerstva obrany**  
**odbor ochrany územních zájmů a státního odborného dozoru**  
Tychonova 1, Praha 6, PSČ 160 01, datová schránka hjyaavk

---

Čj. MO 1001137/2024-1322  
Sp.zn. 188404/2024-1322/OÚZBR

Brno 2. prosince 2024

VIAPONT, s.r.o.  
Vodní 13  
602 00 Brno

**Vyjádření pro přípravu projektové dokumentace**  
**III/39411 Zakřany - křižovatka I/23, k.ú. Zakřany**

Ministerstvo obrany, sekce majetková, odbor ochrany územních zájmů a státního odborného dozoru ve smyslu č. 222/1999 Sb., o zajišťování obrany České republiky, ve znění pozdějších předpisů (dále jen „zákon o zajišťování obrany ČR“), příslušné dle ustanovení § 36 v kontinuitě na § 317 odst. 2 a § 334a zákona č. 283/2021 Sb., stavební zákon, ve znění pozdějších předpisů, **vydává**

**vyjádření**

**pro potřeby zpracování projektové dokumentace stavebního záměru.**

**1) Ministerstvo obrany neeviduje v řešené lokalitě inženýrské sítě a podzemní telekomunikační vedení.**

**2) Území prověřovaného stavebního záměru se nachází ve vymezeném území Ministerstva obrany, ve kterém je umístění a povolení stavby podmíněno závazným souhlasným stanoviskem MO, a proto Ministerstvo obrany požaduje předložit projektovou dokumentaci zpracovanou v souladu s platnou legislativou k posouzení a vydání závazného stanoviska pro potřeby vedeného správního řízení.**

Odůvodnění:

Ministerstvo obrany ve smyslu ustanovení § 36 v kontinuitě na § 317 odst. 2 a § 334a zákona č. 283/2021 Sb., stavební zákon, ve znění pozdějších předpisů a zákona o zajišťování obrany ČR provedlo po obdržení vaší žádosti o vydání vyjádření dotčeného orgánu v rámci předprojektové přípravy předběžné vyhodnocení výše uvedené akce.

Ad 1) Ministerstvo obrany prověřilo evidenci technické infrastruktury v jeho vlastnictví a konstatuje, že v řešené lokalitě stavebního záměru Odbor ochrany územních zájmů a státního odborného dozoru Sekce majetkové Ministerstva obrany neeviduje inženýrské sítě a podzemní telekomunikační vedení.

Ad 2) Daný stavební záměr je lokalizován v územích vymezených Ministerstvem obrany u stavebních úřadů. Zpracovaná projektová dokumentace vašeho stavebního záměru musí být komplexně posouzena, aby mohlo být Ministerstvem obrany deklarováno v rámci závazného

stanoviska vydaného pro potřeby vedeného řízení, že realizace stavebního záměru provedená v souladu s projektovou dokumentací neohrozí naplnění veřejného zájmu na zajištění obrany a bezpečnosti státu.

**Toto vyjádření Ministerstva obrany má charakter předběžné informace a je platné 1 rok ode dne vydání.**

Kontaktní osoba: Ing. Darina Dostálová, tel. 973 445 788

Ing. Darina Dostálová  
ministerský rada  
oddělení ochrany územních zájmů  
podepsáno elektronicky



# OBEC ZAKŘANY

Okres Brno – venkov  
PSČ 664 84 Zastávka  
Tel.: 546 431 483  
Fax: 546 431 369  
E-mail: [podatelna@zakrany.cz](mailto:podatelna@zakrany.cz)  
[www.zakrany.cz](http://www.zakrany.cz)



Váš dopis s čj.: 2024\_2466-19  
Ze dne:  
Číslo jednací: ZAKR-956/2024  
Spisová značka:

Vyřizuje: Martina Pospíšilová  
Tel:  
E-mail: [martina.pospisilova@zakrany.cz](mailto:martina.pospisilova@zakrany.cz)  
Datová schránka: jbuaz7t  
Datum: 18.12.2024

VIAPONT, s.r.o.

Vodní 258/13  
602 00 BRNO

## III/39411 Zakřany – křižovatka I/23 - Vyjádření k technické infrastruktuře

Obec neeviduje sítě v zájmovém území zakresleném žadatelem.

S pozdravem

---

David Cibulka, starosta



Pomáhat a chránit

KRAJSKÉ ŘEDITELSTVÍ POLICIE JIHOMORAVSKÉHO KRAJE

Odbor správy majetku  
Oddělení správy nemovitého majetku

PCR06ETRpo101273095



Č.j. KRPB-1896-1003-ČJ-2024-0600MN-CHROMÍK

Brno 11. prosince 2024

Počet listů: 1

Příloha: 0/0

VIAPONT, s.r.o.  
Ing. Denisa Matějčíková  
Vodní 258/13  
602 00 Brno

**Vyjádření k akci „III/39411 Zakřany – křižovatka I/23“**

Ke zn:

Krajské ředitelství policie Jihomoravského kraje, *oddělení správy nemovitého majetku* nemá k výše uvedené věci připomínky ani námítky.

*Odbor informačních a komunikačních technologií* KŘP Jmk v dané lokalitě neeviduje nadzemní či podzemní sítě, které by byly ve správě KŘP Jmk.

Vyjádření je platné po dobu 2 let a je vystaveno z hlediska dotčených sítí a nemovitého majetku. V případě potřeby vyjádření ohledně bezpečnosti a plynulosti provozu kontaktujte: Krajské ředitelství policie Jihomoravského kraje, Odbor služby dopravní policie, Kounicova 24, 611 32 Brno.

**Žádosti o vyjádření nadále posílejte pouze elektronicky do datové schránky ID jydai6g (přílohy ve formátu PDF).**

S pozdravem

Ing. Radek  
Chromík

Digitálně podepsal  
Ing. Radek Chromík  
Datum: 2024.12.12  
15:08:30 +01'00'

Ing. Radek Chromík  
vedoucí stavební skupiny

Denisa Matějčková

---

Od: Fendrych Viktor <Viktor.Fendrych@susjmk.cz>  
Odesláno: pátek 29. listopadu 2024 22:43  
Komu: Denisa Matějčková  
Předmět: RE: Žádost o vyjádření č. 2024445453 - Matějčková Denisa - VIAPONT, s.r.o. - (SUS č. 2024445453)

Dobrý den,

Z dodané dokumentace vyplývá, že uvedená stavba se dotýká krajských silnic III/39411 a III/394112, příp. pozemků ve vlastnictví Jihomoravského kraje.

V dané lokalitě nevidujeme žádné sítě v našem vlastnictví či správě, vyjma dešťových vpustí vč. přípojek v silničním tělese krajské komunikace.

Požadujeme projednání jakéhokoliv zásahu či stavby zasahující do této krajské komunikace či pozemků ve vlastnictví Jihomoravského kraje a do dalších stupňů stavebního řízení je nutno předložit nám projektovou dokumentaci k odsouhlasení.

Žádost o stanovisko k Vaší stavbě zašlete prosím společně s projektovou dokumentací prostřednictvím datové schránky: k3nk8e7 případně e-mailem na: [podatelna@susjmk.cz](mailto:podatelna@susjmk.cz)

Upozorňujeme, že pokud si Vaše stavba vyžádá nutnost objízdných tras, nebo dopravních opatření v návaznosti na krajské silnice II. či III. tříd, žádáme jejich projednání.



Viktor Fendrych

Inspektor silnic

Tel.: +420 547 120 444

Mobil: +420 737 699 525

E-mail: [viktor.fendrych@susjmk.cz](mailto:viktor.fendrych@susjmk.cz)

příspěvková organizace kraje, Žerotínovo náměstí 449/3,  
Veveří, 602 00 Brno

Oblast Střed  
Ořechovská 541/35  
619 00 Brno

[www.susjmk.cz](http://www.susjmk.cz)

---

From: [info@utilityreport.eu](mailto:info@utilityreport.eu) <[info@utilityreport.eu](mailto:info@utilityreport.eu)>

Sent: Friday, November 22, 2024 12:23 PM

To: [stred@susjmk.cz](mailto:stred@susjmk.cz)

Subject: Žádost o vyjádření č. 2024445453 - Matějčková Denisa - VIAPONT, s.r.o. - (SUS č. 2024445453)



Dobrý den,

žádám Vás o vyjádření k technické infrastruktuře.

**Důvod žádosti:** Existence sítí

**Název akce:** III/39411 Zakřany – křižovatka I/23

Žádost a případné přílohy jsou ke stažení zde:

<https://utilityreport.eu/collect/GetZipForSubjectTI?id=6sg897qKpqu5idsl0Qel1w%3D%3D>

S pozdravem

VIAPONT, s.r.o.

Ing. Denisa Matějčková

Vodní 258/13

60200 Brno

e-mail: [denisa.matejickova@viapont.cz](mailto:denisa.matejickova@viapont.cz)

(Žádost byla zaslána prostřednictvím služby MawisUtility. Pokud chcete reagovat, nepoužívejte tlačítko Odpovědět. Kontakt na žadatele naleznete výše v e-mailu.)

Zákaznické centrum služby MawisUtility

e-mail: [info@mawis.eu](mailto:info@mawis.eu)

telefon: +420 251 618 458

**Vzniká Digitální technická mapa České republiky (DTM ČR).**

**Přináší správcům TI nové povinnosti.** Podívejte se na [webové stránky DTMČR](#), které podrobně vysvětlují problematiku z pohledu vlastníků a správců technické infrastruktury.

Pořádáme **bezplatné online semináře**. Přihlásit se můžete [zde](#).



---

ŽADATEL  
VIAPONT, s.r.o.

---

NAŠE ZNAČKA  
1100185491

VYŘIZUJE / LINKA

VYŘÍZENO DNE  
25.11.2024

---

**Sdělení o existenci komunikačního vedení společnosti Telco Infrastructure, s.r.o.**

Název akce: III/39411 Zakřany - křižovatka I/23 - 1.část

Účel: **Informativní**

Vážený zákazníku,

dovolujeme si reagovat na Vaši žádost číslo 1100185491 ze dne 25.11.2024, která se týkala sdělení o existenci komunikačního zařízení na Vámi určeném zájmovém území.

Dle vědomí společnosti Telco Infrastructure, s.r.o. se na Vámi vymezeném zájmovém území:  
**nenachází komunikační zařízení v majetku společnosti Telco Infrastructure, s.r.o.**

Rovněž upozorňujeme, že není vyloučeno, že se ve Vámi vymezeném zájmovém území nachází jiné zařízení, které není v majetku společnosti Telco Infrastructure, s.r.o.

Toto sdělení je platné do 25.11.2025.

Sdělení o existenci či neexistenci sítí představuje skutečnosti tvořící obchodní tajemství společnosti Telco Infrastructure, s.r.o. Poskytnuté informace jsou dále také důvěrnými informacemi společnosti Telco Infrastructure, s.r.o. S poskytnutými informacemi je potřeba nakládat dle platných právních předpisů, v opačném případě se vystavujete postihu ve smyslu platné právní úpravy. Požadované informace nesmí být předány, sděleny, využity, zpřístupněny, či jiným způsobem postoupeny na jakoukoli třetí osobu bez předchozího prokazatelného souhlasu společnosti Telco Infrastructure, s.r.o. Informace o existenci sítí mohou být využity pouze pro účel, pro který byly vyžádány.

S pozdravem

**Telco Infrastructure, s.r.o.**

Praha, Praha 4  
Duhová 1531/3  
PSČ 140 00  
IČ: 08425817

**Přílohy**

Situační výkres zájmového území



**Telco Infrastructure**

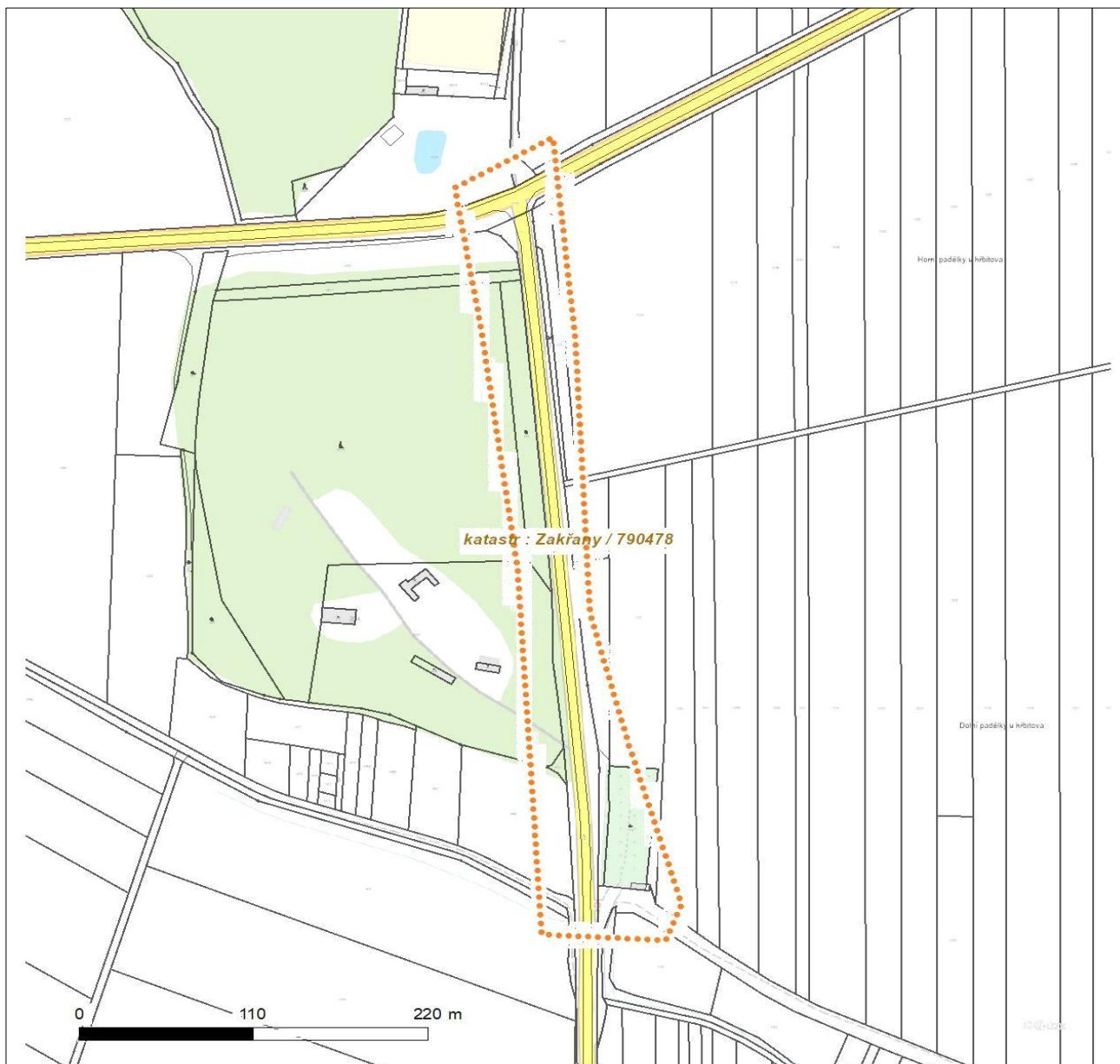
Duhová 1531/3, 140 00 Praha 4 | tel.: 910 70 70 70 | IČ: 08425817, DIČ: CZ08425817  
e-mail: servicedesk@cez.cz, www.cez.cz/telin | zapsána v obchodním rejstříku vedeném  
Městským soudem v Praze, oddíl C, vložka 318836



Platí pouze se sdělením číslo 1100185491.

Zakreslené polohy zařízení v příloze jsou pouze informativní.

### Situační výkres zájmového území



#### LEGENDA

- |                                   |                                |
|-----------------------------------|--------------------------------|
| ■ ■ ■ ■ Nadzemní optické vedení   | — Radioreléový spoj vzduch     |
| — Podzemní optické vedení         | ..... Zájmové území            |
| ■ ■ ■ ■ Nadzemní metalické vedení | == Hranice katastrálního území |
| — Podzemní metalické vedení       |                                |



---

ŽADATEL  
VIAPONT, s.r.o.

---

NAŠE ZNAČKA  
1100185495

VYŘIZUJE / LINKA

VYŘÍZENO DNE  
25.11.2024

---

**Sdělení o existenci komunikačního vedení společnosti Telco Infrastructure, s.r.o.**

Název akce: III/39411 Zakřany - křižovatka I/23 - 2.část

Účel: **Informativní**

Vážený zákazníku,

dovolujeme si reagovat na Vaši žádost číslo 1100185495 ze dne 25.11.2024, která se týkala sdělení o existenci komunikačního zařízení na Vámi určeném zájmovém území.

Dle vědomí společnosti Telco Infrastructure, s.r.o. se na Vámi vymezeném zájmovém území:  
**nenachází komunikační zařízení v majetku společnosti Telco Infrastructure, s.r.o.**

Rovněž upozorňujeme, že není vyloučeno, že se ve Vámi vymezeném zájmovém území nachází jiné zařízení, které není v majetku společnosti Telco Infrastructure, s.r.o.

Toto sdělení je platné do 25.11.2025.

Sdělení o existenci či neexistenci sítí představuje skutečnosti tvořící obchodní tajemství společnosti Telco Infrastructure, s.r.o. Poskytnuté informace jsou dále také důvěrnými informacemi společnosti Telco Infrastructure, s.r.o. S poskytnutými informacemi je potřeba nakládat dle platných právních předpisů, v opačném případě se vystavujete postihu ve smyslu platné právní úpravy. Požadované informace nesmí být předány, sděleny, využity, zpřístupněny, či jiným způsobem postoupeny na jakoukoli třetí osobu bez předchozího prokazatelného souhlasu společnosti Telco Infrastructure, s.r.o. Informace o existenci sítí mohou být využity pouze pro účel, pro který byly vyžádány.

S pozdravem

**Telco Infrastructure, s.r.o.**

Praha, Praha 4  
Duhová 1531/3  
PSČ 140 00  
IČ: 08425817

**Přílohy**

Situační výkres zájmového území



**Telco Infrastructure**

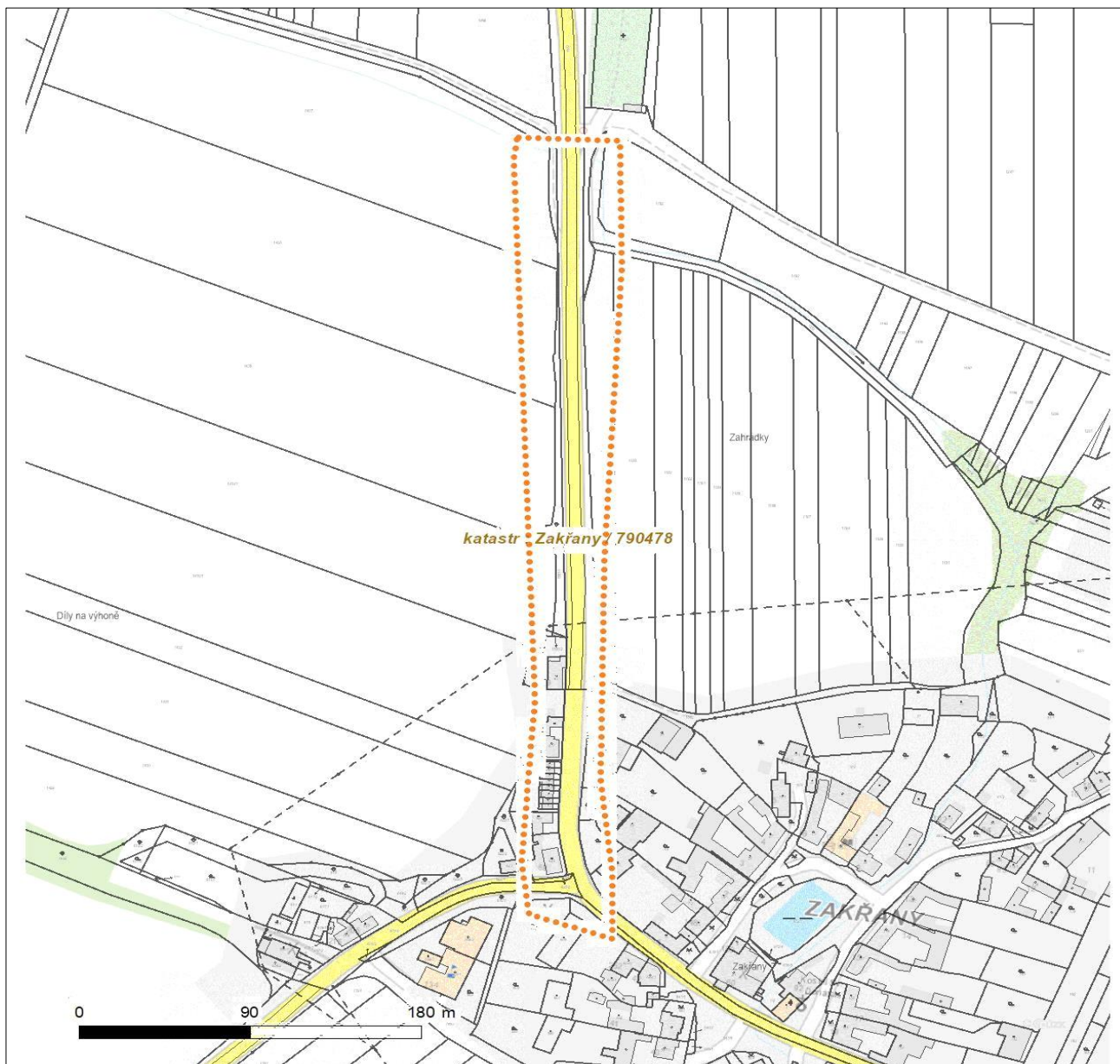
Duhová 1531/3, 140 00 Praha 4 | tel.: 910 70 70 70 | IČ: 08425817, DIČ: CZ08425817  
e-mail: servicedesk@cez.cz, www.cez.cz/telin | zapsána v obchodním rejstříku vedeném  
Městským soudem v Praze, oddíl C, vložka 318836



Platí pouze se sdělením číslo 1100185495.

Zakreslené polohy zařízení v příloze jsou pouze informativní.

### Situační výkres zájmového území



#### LEGENDA

- |                                   |                               |
|-----------------------------------|-------------------------------|
| ■ ■ ■ ■ Nadzemní optické vedení   | — Radioreléový spoj vzduch    |
| — Podzemní optické vedení         | ..... Zájmové území           |
| ■ ■ ■ ■ Nadzemní metalické vedení | — Hranice katastrálního území |
| — Podzemní metalické vedení       |                               |





---

ŽADATEL  
VIAPONT, s.r.o.

---

NAŠE ZNAČKA  
0201807496

VYŘIZUJE / LINKA

VYŘÍZENO DNE  
25.11.2024

---

**Sdělení o existenci komunikačního vedení společnosti Telco Pro Services, a. s.**

Název akce: III/39411 Zakřany - křižovatka I/23 - 1.část

Účel: **Informativní**

Vážený zákazníku,  
dovolujeme si reagovat na Vaši žádost číslo 0201807496 ze dne 25.11.2024, která se týkala sdělení o existenci komunikačního zařízení na Vámi určeném zájmovém území.

Dle vědomí společnosti Telco Pro Services, a. s., se na Vámi vymezeném zájmovém území:  
**nenachází komunikační zařízení v majetku společnosti Telco Pro Services, a. s.**

Zároveň si Vás dovoluujeme upozornit, že není vyloučeno, že se ve Vámi vymezeném zájmovém území nachází jiné zařízení, které není v majetku společnosti Telco Pro Services, a. s.

Toto sdělení je platné do 25.11.2025.

V souvislosti s výše uvedeným si Vás dovoluujeme upozornit, že sdělení o existenci či neexistenci sítí představuje skutečnosti tvořící obchodní tajemství společnosti Telco Pro Services, a. s. Poskytnuté informace jsou dále také důvěrnými informacemi společnosti Telco Pro Services, a. s. Z výše uvedených důvodů si Vás proto společnost Telco Pro Services, a. s., dovoluje upozornit, že s poskytnutými informacemi je potřeba nakládat dle platných právních předpisů, v opačném případě se vystavujete postihu ve smyslu platné právní úpravy. V této souvislosti si Vás dovoluujeme rovněž upozornit, že požadované informace nesmí být předány, sděleny, využity, zpřístupněny, či jiným způsobem postoupeny na jakoukoli třetí osobu bez předchozího prokazatelného souhlasu společnosti Telco Pro Services, a. s. Informace o existenci sítí mohou být využity pouze pro účel, pro který byly vyžádány.

S pozdravem

**Telco Pro Services, a. s.**

Praha, Praha 4  
Duhová 1531/3  
PSČ 140 00  
IČ: 29148278

**Přílohy**

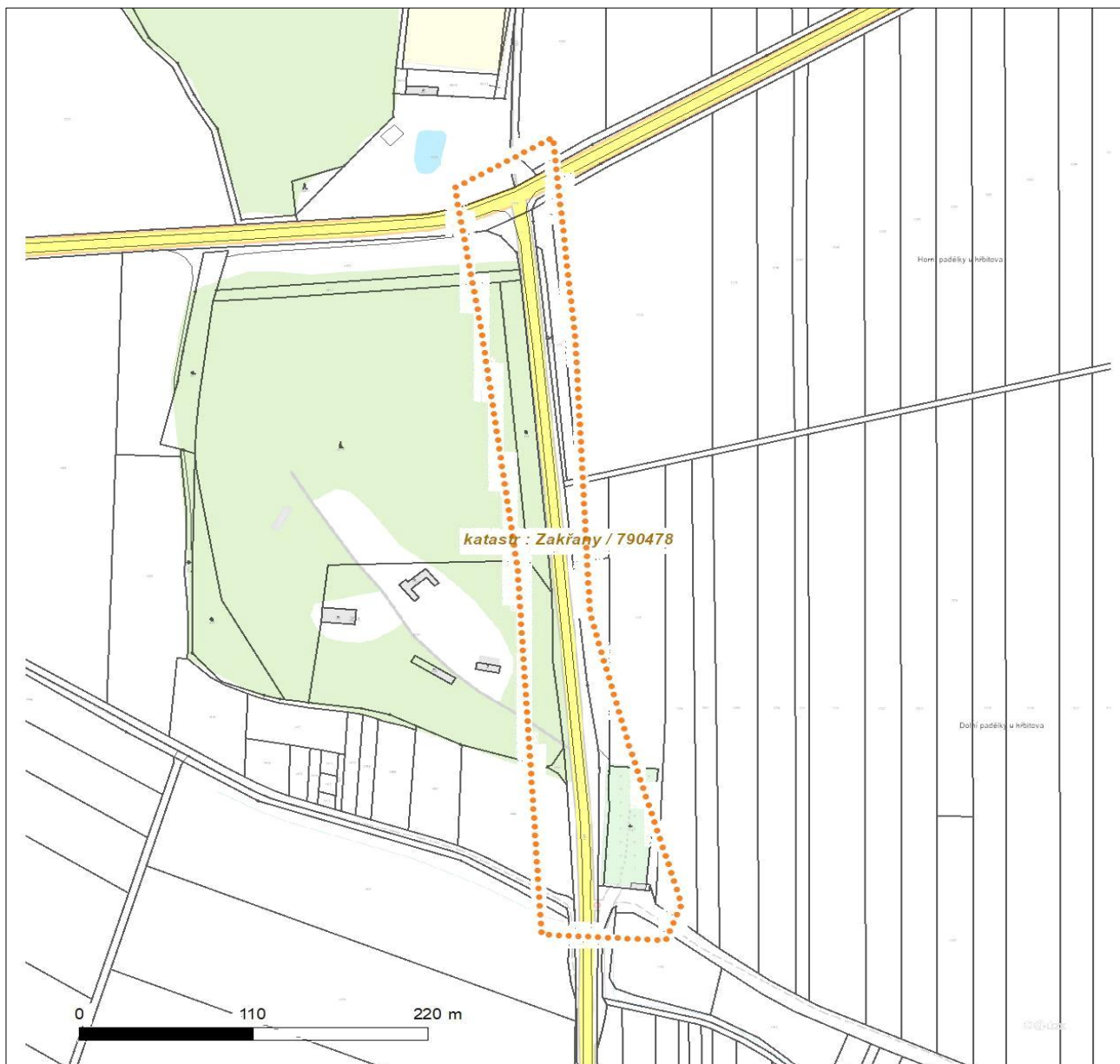
Situační výkres zájmového území



Platí pouze se sdělením číslo 0201807496.

Zakreslené polohy zařízení v příloze jsou pouze informativní.

### Situační výkres zájmového území



#### LEGENDA

- |                                     |                                |
|-------------------------------------|--------------------------------|
| ■ ■ ■ ■ ■ Nadzemní optické vedení   | — Radioreléový spoj vzduch     |
| — Podzemní optické vedení           | ..... Zájmové území            |
| ■ ■ ■ ■ ■ Nadzemní metalické vedení | == Hranice katastrálního území |
| — Podzemní metalické vedení         |                                |



---

ŽADATEL  
VIAPONT, s.r.o.

---

NAŠE ZNAČKA  
0201807501

VYŘIZUJE / LINKA

VYŘÍZENO DNE  
25.11.2024

---

**Sdělení o existenci komunikačního vedení společnosti Telco Pro Services, a. s.**

Název akce: III/39411 Zakřany - křižovatka I/23 - 2.část

Účel: Informativní

Vážený zákazníku,  
dovolujeme si reagovat na Vaši žádost číslo 0201807501 ze dne 25.11.2024, která se týkala sdělení o existenci komunikačního zařízení na Vámi určeném zájmovém území.

Dle vědomí společnosti Telco Pro Services, a. s., se na Vámi vymezeném zájmovém území:  
**nenachází komunikační zařízení v majetku společnosti Telco Pro Services, a. s.**

Zároveň si Vás dovoluujeme upozornit, že není vyloučeno, že se ve Vámi vymezeném zájmovém území nachází jiné zařízení, které není v majetku společnosti Telco Pro Services, a. s.

Toto sdělení je platné do 25.11.2025.

V souvislosti s výše uvedeným si Vás dovoluujeme upozornit, že sdělení o existenci či neexistenci sítí představuje skutečnosti tvořící obchodní tajemství společnosti Telco Pro Services, a. s. Poskytnuté informace jsou dále také důvěrnými informacemi společnosti Telco Pro Services, a. s. Z výše uvedených důvodů si Vás proto společnost Telco Pro Services, a. s., dovoluje upozornit, že s poskytnutými informacemi je potřeba nakládat dle platných právních předpisů, v opačném případě se vystavujete postihu ve smyslu platné právní úpravy. V této souvislosti si Vás dovoluujeme rovněž upozornit, že požadované informace nesmí být předány, sděleny, využity, zpřístupněny, či jiným způsobem postoupeny na jakoukoli třetí osobu bez předchozího prokazatelného souhlasu společnosti Telco Pro Services, a. s. Informace o existenci sítí mohou být využity pouze pro účel, pro který byly vyžádány.

S pozdravem

**Telco Pro Services, a. s.**

Praha, Praha 4  
Duhová 1531/3  
PSČ 140 00  
IČ: 29148278

**Přílohy**

Situační výkres zájmového území





Vyřizuje: Dundáček Petr

E-mail: petr.dundacek@t-mobile.cz

VIAPONT, s.r.o.  
Ing. Denisa Matějčková  
Vodní 258/13  
60200 Brno

Naše značka: **E65194/24**

V Praze dne: **22.11.2024**

**Vyjádření a stanovení podmínek pro udělení souhlasu s umístěním stavby v ochranném pásmu sítě technické infrastruktury ( TI ) společnosti T-Mobile Czech Republic a.s.**

Vydané podle § 101 ZÁKONA Č. 127/2005 Sb., o elektronických komunikacích a o změně některých souvisejících zákonů ( zákon o elektronických komunikacích – dále jen ZEK ), ve znění pozdějších předpisů a §161 zákona č. 183/2006 Sb., o územním plánování a stavebním řádu ( stavební zákon) či dle dalších příslušných právních předpisů

**Věc: III/39411 Zakřany – křižovatka I/23**

Na základě předložených projektových podkladů dáváme **souhlasné stanovisko k vydání Územního souhlasu / rozhodnutí (Stavebního povolení) a následně souhlas s realizací stavby.**

Dle předložených dokladů nedojde ke kolizi s technickou infrastrukturou společnosti

**T-Mobile Czech Republic a.s.**

**Toto stanovisko má platnost 1 rok a nelze prodloužit. Po uplynutí platnosti zadejte žádost o nové stanovisko na:**  
<https://ochranasiti.t-mobile.cz/vyjadreni/>

**T-Mobile**  
T-Mobile Czech Republic a.s.  
Tomášova 2144/1  
148 00 Praha 4  
IČ 649 49 681, DIČ CZ64949681

.....  
Ochrana sítí

Technologický úsek

**V další komunikaci nebo požadavku doplňujících dotazů, uvádějte do „Předmětu“ e-mailu vždy číslo jednací.**





Příloha č. 1

## Rekapitulace žádosti o vyjádření k existenci sítě elektronických komunikací

Číslo žádosti: **E65194/24**  
Název stavby /akce: **III/39411 Zakřany – křižovatka I/23**  
Datum podání žádosti: **22.11.2024**  
Poznámka: **Žádost o bezplatné sdělení údajů v souladu s ust. § 168 zákona č. 283/2021 Sb. - existence ochranného a bezpečnostního pásma, základní podmínky provádění.**

## Žadatel

Firma / organizace: **VIAPONT, s.r.o.**  
IČ: **46995447**  
DIČ:  
Kontaktní osoba: **Ing. Denisa Matějčíková**  
Adresa: **Vodní 258/13**  
Město / obec: **Brno**  
PSČ: **60200**  
Stát:  
E-mail: **denisa.matejickova@viapont.cz**  
Telefonní číslo: **+420605539130**

## Stavebník

Firma / organizace:  
Kontaktní osoba:  
Adresa:  
Město / obec:  
PSČ:  
Stát:  
E-mail:  
Telefonní číslo:

## Stavba

Výška nad terénem (metry): **5 m**  
Projektant:  
Druh stavby: **Ostatní**  
Hodnota projektu:  
Měsíc zahájení stavby:  
Měsíc ukončení stavby:

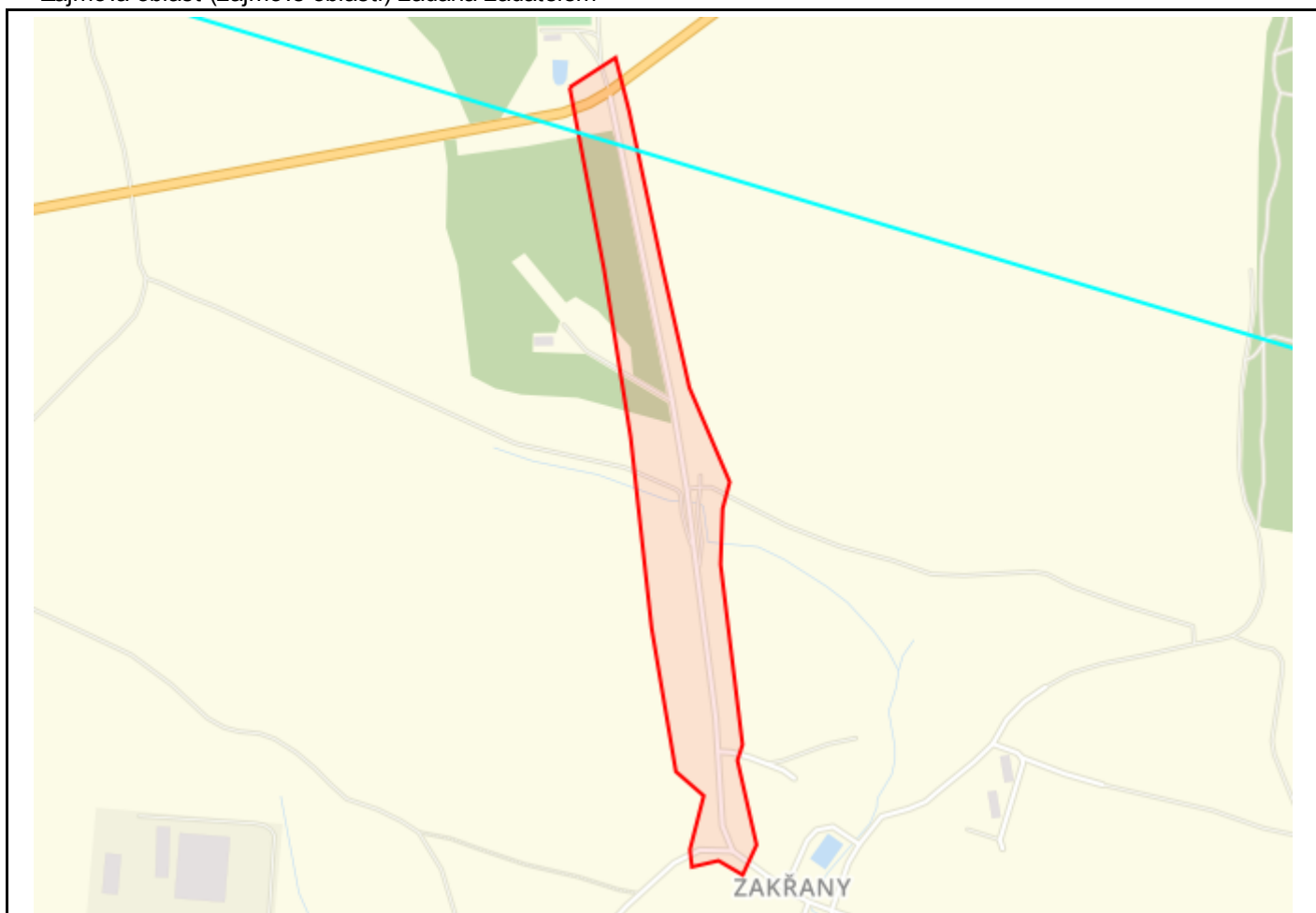
## Odeslání stanoviska

E-mail: **denisa.matejickova@viapont.cz**

Příloha č. 2

## Situační plán

Zájmová oblast (zájmové oblasti) zadaná žadatelem



Map data © OpenStreetMap contributors, CC BY-SA

### Legenda:

|             |                            |  |                                       |  |                                |
|-------------|----------------------------|--|---------------------------------------|--|--------------------------------|
|             | Optické trasy TMCZ 1       |  | Optické trasy sítě PASNET             |  | Elektro trasy NN               |
|             | Optická technologie TMCZ 1 |  | Optická technologie sítě PASNET       |  | Elektro technologie NN         |
|             | Základnové stanice         |  | Základnové stanice s elektropřípojkou |  | Základnové stanice s plánované |
|             |                            |  |                                       |  | Body sítě                      |
| Druhy sítí: |                            |  |                                       |  |                                |
|             | Geodeticky zaměřené        |  | Přibližný průběh                      |  | Plánovaný průběh               |
|             |                            |  |                                       |  | Nadzemní vedení                |

Geometrie zájmové oblasti (zájmových oblastí) žádosti ve formátu WKT a souřadnicovém systému S-JTSK. Zkopírováním textu lze geometrii zobrazit v jakémkoli softwaru podporujícím formát WKT.

POLYGON((-619111.08 -1160205.78,-619050.66 -1160175.79,-619041.4 -1160242.38,-619022 -1160438.61,-619005.24 -1160590.3,-618968.64 -1160711.57,-618980.99 -1160743.32,-618991.13 -1160811.23,-618988.93 -1161035.24,-618997.31 -1161053.77,-618985.4 -1161160.04,-619006.57 -1161194.88,-619034.35 -1161174.15,-619067.86 -1161178.12,-619067.86 -1161156.51,-619043.61 -1161092.57,-619074.48 -1161059.06,-619084.62 -1160880.02,-619084.18 -1160643.66,-619093.88 -1160433.76,-619111.08 -1160205.78))



**VIAPONT, s.r.o.**  
**Denisa Matějčíková**  
**Vodní 258/13**  
**602 00 Brno**

V Praze, 22.11.2024

Naše zn.: **MW9910265464760209**

Věc: vyjádření k žádosti k akci **"III/39411 Zakřany – křižovatka I/23"**

Společnost Vodafone Czech Republic a.s. ( dále jen „Vodafone“ ), se sídlem Praha 5, náměstí Junkových 2, IČ: 25788001, zapsaná dne 13.8. 1999 v obchodním rejstříku vedeném Městským soudem v Praze pod spisovou značkou B.6064 a společnost Vantage Towers, s.r.o. se sídlem Závěšova 502/5, Nusle, 140 00 Praha 4, zapsaná v obchodním rejstříku vedeném u Městského soudu v Praze pod sp. zn. C 330005, IČO: 09056009, DIČ: CZ09056009 zastoupená Vodafone na základě plné moci Vám sděluje, že dle Vámi podané žádosti ze dne **22.11.2024**, která je nedílnou součástí tohoto vyjádření,

#### **souhlasí s realizací projektu.**

Ve Vámi zadaném zájmovém území a v uvedené výšce (výška stavby: 5 m, výška jeřábu: 0 m) se nenachází žádné podzemní ani nadzemní vedení.

Platnost vyjádření je **1 rok** od data vydání. Vyjádření je platné pouze v rámci předmětného projektu a pro důvod vydání vyjádření stanovený žadatelem v žádosti.

Vyjádření pozbývá platnosti uplynutím doby platnosti, změnou rozsahu zájmového území i změnou důvodu vydání vyjádření uvedeného v žádosti, to vše v závislosti na tom, která ze skutečností rozhodná pro pozbytí platnosti tohoto vyjádření nastane nejdříve. Po skončení platnosti si musíte podat novou žádost na adrese <https://zadostovyjadreni.vodafone.cz/>.

S pozdravem

v.z. Nora Hlásenská  
Vodafone Czech Republic a. s.  
náměstí Junkových 2808/2  
150 00 Praha 5

Tel.: 775012847  
E-mail: nora.hlasenska1@vodafone.com

  
Vodafone Czech Republic a.s.  
náměstí Junkových 2, 155 00, Praha 5  
IČO: 25788001, DIČ: CZ25788001  
tel.: 776 971 111, fax: 776 971 927  
-60-

#### **Seznam příloh/přiložených souborů:**

Zadost\_MW9910265464760209.pdf



# Žádost o vyjádření k existenci sítí č. MW9910265464760209

## Identifikační údaje žadatele / stavebníka

Typ: Fyzická osoba

## Adresa sídla/bydliště

## Identifikační údaje zástupce žadatele /stavebníka

Typ: Právnícká osoba

Firma: VIAPONT, s.r.o.

Jméno: Denisa

Příjmení: Matějčková

Telefon: +420 605 539 130

E-mail: denisa.matejickova@viapont.cz

## Adresa sídla/bydliště

Ulice: Vodní

Č.p. (č.ev.) / č.o.: 258 / 13

Obec: Brno

PSC: 60200

## Důvod žádosti o vyjádření

Název stavby: III/39411 Zakřany – křižovatka I/23

Typ stavby: Ostatní

Stupeň žádosti: Jiný

Popis stavby / doplňující informace: Žádost o bezplatné sdělení údajů v souladu s ust. § 168 zákona č. 283/2021 Sb. - existence ochranného a bezpečnostního pásma, základní podmínky provádění.

Výška stavby: 5 m

Výška jeřábu: 0 m



## Zájmové území

Kresba 1:



Dotčené KÚ: Zakřany (790478)

Definice ve formátu Well-known Text (WKT):

```
POLYGON((-619111.08 -1160205.78,-619050.66 -1160175.79,-619041.4 -1160242.38,-619022 -1160438.61,-619005.24  
-1160590.3,-618968.64 -1160711.57,-618980.99 -1160743.32,-618991.13 -1160811.23,-618988.93 -1161035.24,-618997.31  
-1161053.77,-618985.4 -1161160.04,-619006.57 -1161194.88,-619034.35 -1161174.15,-619067.86 -1161178.12,-619067.86  
-1161156.51,-619043.61 -1161092.57,-619074.48 -1161059.06,-619084.62 -1160880.02,-619084.18 -1160643.66,-619093.88  
-1160433.76,-619111.08 -1160205.78))
```

Datum: 22.11.2024

Zadáno: Portál MAWIS

Informace podle zákona č. 127/2005 Sb., o elektronických komunikacích, nařízením 2016/679 o ochraně fyzických osob v souvislosti se zpracováním osobních údajů a o volném pohybu těchto údajů a o zrušení směrnice 95/46/ES (obecné nařízení o ochraně osobních údajů) a dalšími souvisejícími právními předpisy.

Společnost Position s.r.o., se sídlem Londýnská 665/45, 120 00 Praha 2, IČ 26422816, zapsaná v obchodním rejstříku vedeném Městským soudem v Praze, oddíl C, vložka 81053 („Position“) a společnost Vodafone Czech Republic s., se sídlem nám. Junkových 2808/2, 155 00 Praha 5, IČ 25788001, zapsaná v obchodním rejstříku vedeném Městským soudem v Praze, oddíl B, vložka 6064 („Vodafone“) Vás tímto informují, že shromážděné osobní údaje v rozsahu Vaše jméno, příjmení, bydliště, e-mailová adresa a telefonní číslo bude společnost Vodafone, jako správce, a společnost Position, jako zpracovatel, zpracovávat za účelem jejich použití při realizaci povinností v souvislosti se žádostí o stanovisko nebo vyjádření pro řízení podle zákona č. 183/2006 Sb., o územním plánování a stavebním řádu (stavební zákon), a to automatizovaným způsobem nebo v tištěné podobě s tím, že Vaše osobní údaje nebudou zpřístupněny jiným osobám.

Vaše osobní údaje poskytujete dobrovolně a tento souhlas můžete kdykoliv odvolat.

Podrobné informace o ochraně soukromí ve společnosti Vodafone, a to včetně uplatnění vašich práv subjektu údajů naleznete na webu <https://www.vodafone.cz/o-vodafone/ke-stazeni/ochrana-soukromi/>.



# ZEMĚMĚŘICKÝ ÚŘAD

Pod sídlištěm 1800/9, 182 11 Praha 8  
P.O. Box 21, DS: 6yvadsa

x x

Vodní 258/13

60200 Brno - Staré Brno

VÁŠ POŽADAVEK ZE DNE

25.11. 2024

NAŠE ZNAČKA

2024-11-25\_114330601

VYŘIZUJE / TELEFON

Kopalová, +420 284041531

V PRAZE DNE

25.11. 2024

## Věc: Vyjádření k existenci geodetických bodů bodového pole

Investor: x x

Druh stavby: Jiná stavba

Druh stavební činnosti: Stavební úpravy

Místo stavby: KÚ Zakřany (790478); žadatelem vyznačené zájmové území.

V zájmovém území ke dni 25.11. 2024 evidujeme následující značky geodetických bodů bodového pole:

- **bod PPBP č. (790478) 650 v KÚ Zakřany** ve správě Katastrálního úřadu pro Jihomoravský kraj
- **bod PVBP č. Oc05-7 v KÚ Zakřany** ve správě Katastrálního úřadu pro Jihomoravský kraj

Výše uvedené geodetické body bodového pole jsou chráněny zákonem č. 200/1994 Sb., zákon o zeměměřictví a o změně a doplnění některých zákonů souvisejících s jeho zavedením. Dle § 9 odst. 5) vlastník nebo oprávněný uživatel nemovitosti je povinen oznámit správci značky poškození, ohrožení a zničení značky do 30 dnů ode dne zjištění této skutečnosti. Dle § 17a odst. 1) písm. b) fyzická, právnická nebo podnikající osoba se dopustí přestupku tím, že zničí, poškodí nebo neoprávněně přemístí značku nebo neoznámí změnu a zjištěnou závadu v geodetických údajích.

### Podmínky dotčených orgánů:

V případě, že by při provádění stavebních prací došlo k odstranění či jinému ohrožení značky bodu, oznámí toto vlastník nebo oprávněný uživatel nemovitosti minimálně 30 dnů před zahájením stavebních prací výše uvedenému místně příslušnému správci značky bodu, a to formou žádosti o přemístění, nebo odstranění značky geodetického bodu. Na základě této žádosti rozhodne správce značky o dalším postupu, a to nejpozději ve lhůtě do 30 dnů od podání žádosti (§ 71 zákona č. 500/2004 Sb.).

Toto vyjádření má platnost 6 měsíců od data vystavení.

Zeměměřický Úřad

vytvořeno aplikací

Vyjádření k existenci geodetických bodů bodového pole

**Vysvětlení zkratk:**

CZEPOS – Sít' permanentních stanic GNSS České republiky

ZPBP – základní polohové bodové pole

Přidružený bod ZPBP – přidružený bod základního polohového bodového pole

ZVBP – základní výškové bodové pole

ZTBP – základní tíhové bodové pole

ZhB – zhušťovací bod

Přidružený bod ZhB – přidružený zhušťovací bod

PPBP – podrobné polohové bodové pole

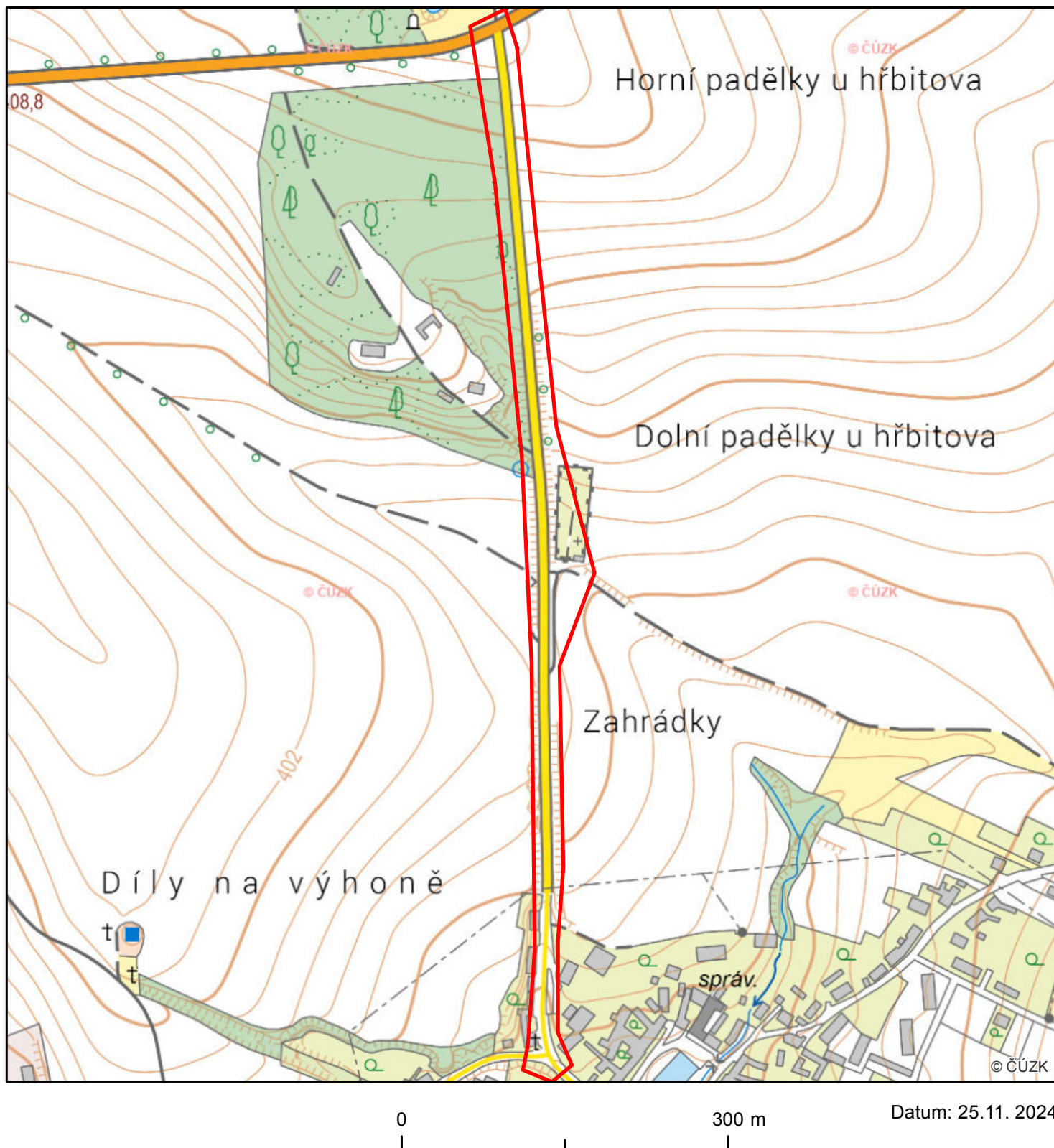
PVBP – podrobné výškové bodové pole

**Kontakty na správce značek geodetických bodů bodového pole:****ZhB, přidružené body ZhB, body PPBP, body PVBP (územní působnost v rámci kraje)**

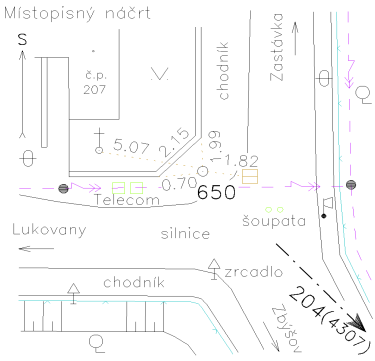
- Katastrální úřad pro Jihomoravský kraj, Moravské nám. 1/1, Brno-město, 60151 Brno;  
e-mail: ku.projihomkraj@cuzk.gov.cz, Tel.: 542521111  
ID datové schránky: e33adqt

Příloha č. 1: Situace s informačním zákresem bodů nad mapou

## Situace s informačním zákresem bodů nad mapou



Kat. území **790478 Zakřany**  
Obec **584185 Zakřany**  
Okres **CZ0643 Brno-venkov**

|  |            |                                 |  |                   |                                 |
|--|------------|---------------------------------|--|-------------------|---------------------------------|
| <b>Bod</b>   | <b>650</b> | Bod zřídil<br>(jméno, rok) 2004 | <b>Y</b>   | <b>619024,32</b>  | <b>SM5 MORAVSKÝ KRUMLOV 7-0</b> |
| <b>Verze:</b>  | <b>2</b>   | Platnost od: 01.10.2013         | <b>X</b>   | <b>1161155,05</b> | <b>Místopisný náčrt</b>         |
| <b>Popis, způsob stabilizace a určení bodu</b><br>Bod v úrovni terénu<br>znak z plastu<br>GNSS |            |                                 | <b>GNSS</b>  |                   |                                 |
|  |            |                                 | <b>378,17</b>  |                   |                                 |
| <b>Poznámka</b><br>revize 08-09/2013, nové GÚ, bez závad                                       |            |                                 | <b>Detail</b>  |                   |                                 |
|  |            |                                 |  |                   |                                 |
| ETRS89   |            |                                 |  |                   |                                 |

## NIVELAČNÍ ÚDAJE

| Nivelační pořad: Oc05 Zbýšov-Vysoké Popovice         |               |                 |   |   |              |      |
|--|---------------|-----------------|---|---|--------------|------|
| Předchozí bod  | Nivelační bod | Délka v km      |   | Nadmořská výška Bpv                                 | Výška z roku |      |
|  |               | oddílu          | od počátku  |   |              |      |
| Oc05-6   | <b>Oc05-7</b> | 0.000           | 2.446   | <b>378.249 m</b>                                    | 1963         |      |
| Místopisný popis:<br>H. Zakřany, kříž                |               |                 | Místopis:<br>   |   |              |      |
| Stav a stáří objektu:<br>kamenný základ kříže, shora |               |                 |   |   |              |      |
| Poznámky:  |               |                 |   |   |              |      |
|  |               |                 | Úz. jednotka:<br>Okres:<br>Obec:<br>Kat. území:<br>Vlastník/parc. č.: | 370314001<br>Brno-venkov<br>Zakřany<br>Zakřany<br>/ |              |      |
| ZM-50  | 24-33         |                 | SMO-5   | MORAVSKÝ KRUMLOV 7-0                                |              |      |
| Druh zn.   | Stupeň stab.  | Stabilizoval    | Druh bodu   | Souřadnice v S-JTSK                                 |              |      |
| H III  | 4             | ÚGK             |   | Y   | 619027 m     | dig. |
|  | Druh stab.    | Ing. Vlach      |   | X   | 1161158 m    |      |
|  | J             | 1963            |   |   |              |      |
| Zeměpisná délka                                      |               | Zeměpisná šířka | Gs  | Gn  | Ba           |      |
| 0° 0' 0,0"   |               | 0° 0' 0,0"      | 0 mgal  | 0 mgal  | 0 mgal       |      |
| Datum: 25.11.2024                                    |               |                 |   |   |              |      |